



Sprawozdanie z działalności w latach 2015-2018



Nakło nad Notecią

Oficjalny portal Miasta i Gminy



Źródło: www.naklo.pl



Antwerpia
Berlin
Gorzów Wielkopolski
Bydgoszcz
Malbork
Gdańsk
Elbląg
Kaliningrad
Kłajpeda



Wielka Pętla Wielkopolsko-
Lubusko- Kujawsko- Pomorska
690 km szlaku wodnego:
rz. Noteć 205 km
Warta- Kanał Bydgoski 146,6 km
rz. Warta 338,4 km

W obszarze działań Związku znajduje się Szlak Notecki będący częścią MDW E70 oraz Wielkiej Pętli Wielkopolsko- Lubusko- Kujawsko- Pomorskiej.

NOTEĆ wraz z Wartą, Kanałem Bydgoskim, Brdą i Odrą tworzy drogę wodną Wisła- Odra, która zapewnia **jedynę śródlądowe połączenie** między drogami wodnymi Europy Zachodniej i Europy Wschodniej w dorzeczu Wisły, Niemna i Dniepru. Jest jedną z najdłuższych rzek w Polsce (dł. 388 km).

CZŁONKOWIE ORGANIZACJI:

Gmina BARCIN, Gmina BIAŁOŚLIWIE, Gmina CZARNKÓW, Miasto CZARNKÓW, Gmina DRAWSKO, Miasto i Gmina DREZDENKO, Miasto i Gmina KRZYŻ WLKP., Miasto i Gmina NAKŁO NAD NOTECIĄ, Gmina NOWA WIEŚ WIELKA, Miasto i Gmina PAKOŚĆ, Gmina SANTOK, Gmina STARE KUROWO, Miasto i Gmina UJŚCIE, Miasto i Gmina WIELEŃ, Gmina ZWIERZYN, UNIWERSYTET KAZIMIERZA WIELKIEGO w Bydgoszczy, Stowarzyszenie PARTNERSTWO DLA KRAJNY I PAŁUK w Nakle n. Not., Powiat NAKIELSKI, Powiat CZARNKOWSKO-TRZCIANECKI, Powiat GORZOWSKI, ZESPÓŁ SZKÓŁ ŻEGLUGI ŚRÓDLĄDOWEJ im. kmdr. B. Romanowskiego w Nakle n. Not.

Partner- Stowarzyszenie Bractwo Bydgoskiego Węzła Wodnego w Bydgoszczy.

(stan na dnia 18.12.2018 r.)

Łączy nas Noteć !



Rok 2015 był rokiem jubileuszowym

15- lecia działalności ZMiGN

1996 „Memoriał w sprawie wód polskich” (LMiR)
Porozumienie na lata **2000 - 2020** „Przywrócić Noteć miastom i gminom oraz ich społecznościom” (ZMiGN)





ZARZĄD ZWIĄZKU

PREZES - Marek Tchórzka (GMINA DRAWSKO)

V-CE PREZES - Sławomir Napierała (MIASTO I GMINA NAKŁO NAD NOTECIĄ)

SEKRETARZ - Wojciech Oskwarek (GMINA NOWA WIEŚ WIELKA)

SKARBNIK - Roman Wrotecki (MIASTO I GMINA UJŚCIE)

CZŁONEK - Maciej Pietruszak (MIASTO I GMINA DREZDENKO)

CZŁONEK - Franciszek Strugała (MIASTO CZARNKÓW)

CZŁONEK - Andrzej Wiśniewski (GMINA ZWIERZYN)

KOMISJA REWIZYJNA

PRZEWODNICZĄCY KOMISJI – Wiesław Własak (GMINA STARE KUROWO)

Z-CA PRZEWODNICZĄCEGO KOMISJI – Wiesław Kończal (GMINA PAKOŚĆ)

SEKRETARZ KOMISJI – Zygmunt Jasiewicz (MIASTO I GMINA KRZYŻ WLKP.)

CZŁONEK – Elżbieta Rybarczyk (MIASTO I GMINA WIELEŃ)

CZŁONEK – Michał Pęziak (GMINA BARCIN)

Skład Rady Gospodarki Wodnej Regionu Wodnego Warty IV kadencji w okresie od 14.12.2015r. do 14.12.2019r.

Nazwisko i imię	Instytucja delegująca
Błochowiak Arkadiusz	Zarząd Województwa Wielkopolskiego - członek Zarządu/Urząd Marszałkowski Województwa Wielkopolskiego
Boroń Grzegorz	Prezydent Miasta Bydgoszczy
Chudziński Paweł	AQUANET S.A.
Cisek Krzysztof	Zarząd Powiatu Gorzowskiego
(powołanie do 17.03.2019 r.)	
Dragon Krzysztof	Polskie Towarzystwo Geologiczne - Oddział Poznański
Ferlin Marek	Polskie Towarzystwo Rybackie w Poznaniu
Ganowicz Maciej	Izba Gospodarcza "Wodociągi Polskie"
Jędryka Stanisław	Urząd Marszałkowski Województwa Łódzkiego
Juszczynski Jerzy	Polski Klub Ekologiczny, Zarząd Okręgu Wielkopolskiego
Karoń Krzysztof	Związek Producentów Ryb
Kozieja Wojciech	Zarząd Województwa Lubuskiego - członek Zarządu/Urząd Marszałkowski Województwa Lubuskiego
Kuliowski Andrzej	Polski Związek Wędkarski Okręg w Poznaniu
Ludniewski Józef	Stowarzyszenie "Związek Miast i Gmin Nadnoteckich"
Łukaszewski Sebastian	Prezydent Miasta Konina
(powołanie do 3.06.2019 r.)	
Łukowska Hanna	Stowarzyszenie Inżynierów i Techników Rolnictwa, Oddział Wojewódzki
Malicka Ewa	Towarzystwo Rozwoju Małych Elektrowni Wodnych
Mączkowski Krzysztof	Agencja Informacji i Ochrony Środowiska
Miłkowski Mateusz	Zarząd Województwa Śląskiego/Urząd Marszałkowski Województwa Śląskiego
(powołanie do 5.11.2017 r.)	
Miłowski Tomasz	Zarząd Powiatu Nakielskiego, Konwent Powiatów Województwa Kujawsko - Pomorskiego
Mrugowski Radosław	Kujawsko-Pomorska Izba Rolnicza
(powołanie do 9.07.2016 r.)	
Nawrocka Jolanta	Wielkopolska Izba Rolnicza
Olech Barbara	PGE Górnictwo i Energetyka Konwencjonalna S.A. Oddział Kopalnia Węgla Brunatnego Bełchatów
(powołanie do 22.04.2019 r.)	
Ossowski Edward	Żegluga Bydgoska Sp. z o.o.
Rogański Roman	Wielkopolski Związek Pracodawców Lewiatan
Sieradzki Andrzej	Wojewódzki Związek Spółek Wodnych w Bydgoszczy
(powołanie do 10.10.2016 r.)	
Siniecki Cezary	Stowarzyszenie Inżynierów i Techników Wodnych i Melioracyjnych Oddział w Poznaniu
Surowiak Sylwia	Krajowe Forum Spółek Wodnych
Winiński Aleksander	Ogólnopolskie Towarzystwo Ochrony Ptaków
Wroński Stanisław	Urząd Marszałkowski Województwa Kujawsko - Pomorskiego
Wypychowski Konrad	Liga Ochrony Przyrody, Zarząd Okręgu w Gorzowie Wielkopolskim



**Józef Ludniewski członkiem
Rady Gospodarki Wodnej Regionu
Wodnego Warty IV kadencji**



XXIX Walne Zabrание Członków Związku w Nakle nad Notecią, 17.12.2015r.

XXIX Walne Zabrание Członków Związku w Nakle nad Notecią, 17.12.2015r.



XXVIII Walne Zabrание Członków Związku w Nakle nad Notecią, 05.02.2015 r.



XXXI Walne Zebranie Członków Związku w Czarnkowie, 23.02.2017r





Zarząd Związku w Wieluniu, 29.04.2015 r.



Zarząd Związku w Drawsku, 10.03.2015 r.



Komisja Rewizyjna w Ujściu, 14.03.2016 r.





Zarząd Związku w Nakle nad Ujściu, 14.03.2016 r.



Zarząd Związku w Nakle nad Notecią, 17.12.2015 r.



Zarząd Związku w Wieleniu, 29.09.2015 r.



Związek
Miast i Gmin
Nadnoteckich



Zarząd Związku w Czarnkowie, 12.05.2015 r.





Zarząd Związku w Czarnkowie, 23.02.2017 r.



Zarząd Związku w Wieleniu, 05.04.2017 r.



Zarząd Związku w Drawsku, 26.09.2017 r.



Zarząd Związku w Drezdenku, 26.10.2017 r.



Komisja Rewizyjna w Czarnkowie, 23.02.2017 r.



STANOWISKO KOMISJI REWIZYJNEJ w sprawie udzielenia absolutorium Zarządowi Związku Miast i Gmin Nadnoteckich za rok 2016

KOMISJA REWIZYJNA w oparciu o protokół sporządzony z posiedzenia Komisji Rewizyjnej Związku Miast i Gmin Nadnoteckich z siedzibą w Nakle n. Notecią z odbytej kontroli finansowo- merytorycznej w dniu 23 lutego 2017 r. oraz analizę sprawozdania merytoryczno- finansowego za rok 2016, przedstawionego przez Panią Jolantę Maślankę- Główną Księgową na podstawie § 11 ust. 2 pkt 2.2 Statutu Stowarzyszenia „Związek Miast i Gmin Nadnoteckich” przedkłada Walnemu Zebraniu Członków wniosok o udzielenie Zarządowi Związku absolutorium za 2016 rok.

PODPISY:

1. **Wiesław Własak** - Przewodniczący Komisji
2. **Irena Rygielska** - Sekretarz Komisji
(z upoważnienia)
3. **Elżbieta Rybarczyk** - Członek Komisji


Przystanie i stacje wodne gmin członkowskich ZMiGN

Santok



Ujście

Drawsko



Nakło nad Notecią



Wrzeszczyna, gm. Wieleń



Czarnków



Barcin



Związek Miast i Gmin Nadnoteckich – partner godny zaufania!

Związek Miast i Gmin Nadnoteckich z siedzibą w Nakle nad Notecią działa na obszarze trzech województw: kujawsko-pomorskiego, wielkopolskiego i lubuskiego. Zestawa samorządy miast i gmin leżących nad Notecią lub w bliskim jej sąsiedztwie oraz instytucje wspierające. Członkami zwyczajnymi są: miasto i gmina Barcia, miasto Czarnków, gmina Drawsko, miasto i gmina Drezdenko, miasto i gmina Krzyż Wielkopolski, miasto i gmina Nakło nad Notecią, gmina Nowa Wieś Wielka, miasto i gmina Pakość, gmina Santok, gmina Stare Karowo, miasto i gmina Ujście, miasto i gmina Wieleń, gmina Złotniki Kujawskie i gmina Zwierzyn. Członkowie wspierający to: Żegluga Bydgoska sp. z o.o., Uniwersytet Kazimierza Wielkiego w Bydgoszczy, Stowarzyszenie „Partnerstwo dla Krajów i Pałok”, Powiat Nakleński, Powiat Czarnkowsko-Trzcianecki. Honorowym członkiem organizacji jest Zespół Szkół Żegluga Śródlądowej im. kmdr. Bolesława Romanowskiego w Nakle nad Notecią. Współpraca partnerska prowadzona jest ze stowarzyszeniem „Bractwo Bydgoskiego Węzła Wodnego” w Bydgoszczy. Wszyscy członkowie organizacji, konsekwentnie i z pełnym zaangażowaniem, podejmują wspólny wysiłek realizacji Porozumienia na lata 2000-2020 „Przywrócić Notecę miastom i gminom oraz ich społeczeństwom”. Najważniejsze założenia określone zostały w przyjętej do wdrażania strategii rozwoju produktu turystycznego oraz kreacji marki dla miast i gmin nadnoteckich. Następnie dla wytypowanych lokalizacji przedstawiono opracowania koncepcyjne przystani, ustalenia z zarządcą drogi wodnej,



Projekt Planu Nakielski jest doskonałą bazą dydaktyczną dla Zespołu Szkół Żegluga Śródlądowej im. kmdr. Bolesława Romanowskiego w Nakle nad Notecią

wzgodnienia w zakresie obszarów „Natura 2000” oraz szacunkowe koszty inwestycji. Opracowanie to posłużyło gminom nadnoteckim do opracowania dokumentacji projektowych, a także stanowiło element wniosków o przyznanie pomocy. Każda z gmin mogła bowiem wskazać powiązanie swojego projektu z innymi tego typu realizacjami na całej długości szlaku wodnego MDW E70. Opracowana dokumentacja powstała dzięki udziałowi Związku Miast i Gmin Nadnoteckich w projekcie INWATER, przy współfinansowaniu ze środków INTERREG III B BSR. Nie trzeba było długo czekać na widoczne efekty synergii podejmowanych działań na rzecz turystycznego wykorzystania śródlądowych dróg wodnych w rozwoju całego regionu Doliny Noteci.

Od projektu do działania!

Aktywność inwestycyjna samorządów prowadzona była w formule sieciowej, wyraźnie przyczyniając się do turystycznego zagospodarowania nabrzeży noteckiego szlaku wodnego na odcinku blisko 200 km wzdłuż projektowanej drogi wodnej MDW E70. Partnerstwo, jednakże i konsekwencja w działaniu zostały docenione oraz zauważone na szczeblu władz regionów, jak również udało się osiągnąć po dofinansowanie w ramach dostępnych środków unijnych i zewnętrznych środków krajowych na realizację sieci przystani wodnych, stanic, miejsc cumowania dla żegluga śródlądowej na Noteci. Związek Miast i Gmin Nadnoteckich w 2014 roku zdobył ogólnopolską nagrodę „Laur X-lecia Nagrody Przyjaznego Brzegu” za

konsekwentne rozwijanie szlaku wodnego Noteci oraz nowoczesne i spójne inwestycje. Można dzisiaj cieszyć się inwestycjami samorządowymi na Noteci w następujących miejscowościach: Santok, Drawsko, Wrzeszczyna (gm. Wieleń), Czarnków (miasto), Ujście, Nakło nad Notecią, Barcia. Wodniacy uzyskali dobrze wyposażone miejsca postoju ale skorzytali także mieszkańcy oraz turyści, nie tylko wodniacy. W ramach promocji zrealizowanych inwestycji gminy nadnoteckie organizują „Święta Noteci” oraz wiele innych wydarzeń kulturalno-sportowo-rekreacyjnych, które przyciągają tłumy nad wodę i utwierdzają samorządy w przekonaniu, jak ważną kwestią jest nadrzeczna tożsamość mieszkańców regionu.

Dalsze planowane działania!

Działania rewitalizacyjne w okresie programowania 2014-2020 obejmują kolejne inwestycje, które planowane są do realizacji przez gminy członkowskie Związku. Do roli inwestora przygotowuje się samorząd Drezdenka, który zamierza wybudować przystań wodną w tzw. „Parku Harcerza” w Drezdenku. W Santoku przygotowywane jest dalsze zagospodarowanie nabrzeża rzeki. Budowa przystani jest także projektowana w Gościmcu w gminie Zwierzyn. Na odcinku wielkopolskim Noteci inwestycje mają dotyczyć budowy bulwarów nad Notecią w Wieleńiu oraz przystani kajakowej w Czarnkowie wraz

z wytyczeniem ścieżek rowerowych. Planowana jest również dalsza rozbudowa infrastruktury rekreacyjnej na nabrzeżu Noteci w Drawsku przy przystani Yndzel. W Nakle nad Notecią brane pod uwagę są dalsze inwestycje na nabrzeżu, w tym wybudowanie przystani kajakowej. Miasto i Gmina Pakość zamierza natomiast zagospodarować nabrzeża jeziora Pakoskiego.

Zakres działań w Dolinie Noteci to nie tylko inwestycje, to także ciągła promocja i edukacja oraz rozwijanie wspólnego produktu turystycznego.



Laur X-lecia
Nagrody Przyjaznego
Brzegu



Związek Miast i Gmin
Nadnoteckich

za konsekwentne rozwijanie szlaku
wodnego Noteci oraz nowoczesne
i spójne inwestycje

Przewodniczący Jury

Przewodniczący Jury

Przewodniczący Jury

Przewodniczący Jury

Przewodniczący Jury

Przewodniczący Jury

Przewodniczący Jury

Przewodniczący Jury

Przewodniczący Jury

Przewodniczący Jury

Przewodniczący Jury

Przewodniczący Jury

Przewodniczący Jury

Przewodniczący Jury



Przystanek „Yndzel” w Drawsku



Projekt przystani „Napiet” w Barcinia



foto: Maciej Bostand

Powiat nakielski i przystań wodna na Noteci

Powiat nakielski leży w zachodniej części województwa kujawsko-pomorskiego, na terenie dwóch malowniczych, historycznych krain – Krajny i Pałuk, które rozdziela i łączy rzeka Notec. To obszar z dużym potencjałem turystycznym. Notec jest jedną z niewielu żeglownych rzek w regionie. Stanowi fragment międzynarodowej drogi wodnej E-70 Antwerpia – Kłajpeda. Dla amatorów sportów wodnych i turystów nie lada atrakcję stanowi zbudowana w Nakle nad Notecią Przystań Powiat Nakielski. To jedna z większych inwestycji powiatu nakielskiego zrealizowanych w ostatnich latach przy dofinansowaniu ze środków unijnych.

Przy rzece powstało centrum turystyki, rekreacji, sportów wodnych i kultury z bazą noclegową i turystyczną. To doskonałe miejsce do spędzenia czasu z przyjaciółmi czy rodziną. Baza sportowo-rekreacyjna, w tym boiska do siatkówki plażowej, badmintonu i gry w bula, plac zabaw dla dzieci, wypożyczalnia, oferująca m.in. rowery wodne, kajaki, rowery miejskie, leżaki i piłki, minipole namiotowe z miejscem do grillowania, a ponadto rejsy statkami zachęcają turystów i mieszkańców do aktywnego wypoczynku. W basenie portowym można zacumować swój jacht czy łódź. W budynku przystani znajduje się sala konferencyjna ze sprzętem multimedialnym wynajmowana na szkolenia i kursy. Do dyspozycji są też miejsca noclegowe i ogólnodostępny taras na piętrze budynku. Cały teren dostosowany jest do potrzeb osób niepełnosprawnych, łącznie z pomostami w basenie portowym.



foto: Beata Sobczyk

Cykl imprez kulturalnych organizowanych przez powiat nakielski na marinie otworzył w 2015 roku Przystań Powiat Nakielski dla mieszkańców i turystów. Wśród imprez, z których każdy mógł znaleźć coś dla siebie, wymienić można turniej piłki plażowej Przystań Open, IV Festyn Rybacki i piknik wojskowy, koncerty zespołów hip-hopowych RapMarina, Festyn Karp Trendy z koncertem zespołu Jamal, Noc Kupaly, Rodzinne Grillowanie, koncerty w ramach Przystani w kolorze blue – Gwiazdą Wieczoru był zespół Brodka – i Szantowe Zakochanie Wakacji. Ponadto organizowane są rajdy rowerowe, spacery nordic walking czy spływy kajakowe. Oferta rekreacyjna i kulturalna przyciąga na nakielską przystań mieszkańców i turystów.

Przystań powiat nakielski i piękno Doliny Noteci na tym odcinku rzeki można obejrzeć na filmie opublikowanym w Internecie, link: <https://youtu.be/ghWaRHw0mK4>.



karos

pomosty pływające

MARINETEK
Marina Active

WODA I MAREK
PRODUKT

- projektowanie, produkcja, budowa
- profesjonalizm: 20-letnie doświadczenie na rynku
- ponad 300 realizacji na terenie całej Polski

www.karos.com.pl



www.kurier-nakielski.pl

Żegluga obchodziła 70- lecie ...

*„Wszystko, co wielkie, jest wielkie przez serce!”
Cyprian Norwid*

**Uroczystość z okazji 70- lecia Zespołu Szkół Żeglugi Śródlądowej
im. kmdr. Bolesława Romanowskiego w Nakle nad Notecią**

jest wzniesającym przeżyciem i radosnym dniem również dla wszystkich członków Związku Miast i Gmin Nadnoteckich. Jesteśmy zaszczyceni i dumni, że nakielska Szkoła z tak bogatymi tradycjami i doświadczeniem w prowadzeniu kształcenia zawodowego młodzieży jest „Honorowym Członkiem” naszej organizacji. Przyniesiła się Państwo do naszego rozwoju będąc inicjatorem i pionierem zmian na rzecz poprawy stanu i infrastruktury śródlądowych dróg wodnych oraz zachowania walorów przyrodniczych i krajobrazowych regionu Doliny Noteci. Dziękujemy za solidne partnerstwo w podejmowanych działaniach i wspólnie wdrażanie porozumienia programowego „Przywrócić Notecę miastom i gminom nadnoteckim oraz ich społeczeństwom” w latach 2000-2020. Życzymy wielu sukcesów w pracy oraz zachowania dotychczasowych wysokich standardów edukacyjnych i umocnienia pozycji lidera w kształceniu kadr marynarzy śródlądowych.





Nakło nad Notecią, 18 września 2015 r.



www.kurier-nakielski.pl



www.kurier-nakielski.pl



Otwarcie sezonu nawigacyjnego na Przystani Powiat Nakielski 2017

[zobacz wszystkie aktualności](#) 

20 kwietnia na Przystani Powiat Nakielski nastąpiła inauguracja sezonu nawigacyjnego. Wydarzenie rozpoczęło się uroczystym przemarszem uczniów technikum żeglugi i zaproszonych gości, na czele z Orkiestrą Dętą Zespołu Szkół Żeglugi Śródlądowej, ze szkoły na przystań. Tam odegrany został hymn państwowy i wciągnięto flagę na maszt. Spotkanie otworzył dyrektor szkoły pan Rafał Woźniak, który powitał wszystkich zebranych. Następnie głos zabrał Tomasz Miłowski - Starosta Nakielski, zaznaczając jak ważne dla powiatu i przystani było podpisanie porozumienia AGN, które otwiera szereg możliwości dla żeglugi śródlądowej.

Wśród uczestników wydarzenia na Przystani Powiat Nakielski byli także Andrzej Kinderman - Wicestarosta Nakielski, Edward Ossowski - Prezes Zarządu Żeglugi Bydgoskiej w Bydgoszczy, Jerzy Słomiński - Dyrektor Urzędu Żeglugi Śródlądowej w Bydgoszczy, Radni Rady Powiatu Nakielskiego, komendant KPP w Nakle Krzysztof Bodziński, komendant KP PSP w Nakle Roman Kłos, nauczyciele oraz uczniowie Zespołu Szkół Żeglugi Śródlądowej.

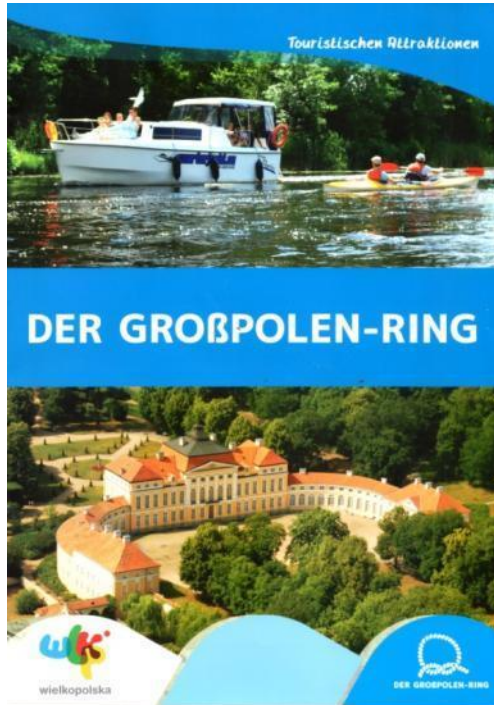
Istotnym punktem programu była konferencja pn. „Znaczenie ratyfikacji Konwencji AGN dla rozwoju polskich śródlądowych dróg wodnych”, podczas której głos zabrali Rafał Woźniak, Tomasz Miłowski, Władysław Gajewski, Grzegorz Nadolny i Edward Ossowski. Równolegle w basenie przystani rozpoczęły się zawody klasowe o puchar Starosty Nakielskiego dla uczniów Zespołu Szkół Żeglugi Śródlądowej. Uczestnicy na czas pokonywali dystans na łodziach wiosłowych. Zwycięzcą okazała się klasa 4 TŻ, której przedstawicielowi Starosta Nakielski - Tomasz Miłowski osobiście wręczył puchar.

Zainteresowani mogli także wziąć udział w krótkich rejsach statkiem po Noteci, w pokazach ratownictwa wodnego w wykonaniu strażaków z Państwowej Straży Pożarnej w Nakle nad Notecią, pokazie technik ratowniczych oraz w pokazie kajakarstwa w wykonaniu Klubu Turystyki Górskiej im. Klimka Bachledy z Kcyni. Na scenie po części oficjalnej przybywającym na przystań czas umilał zespół Vigvam.

Źródło: www.powiat-nakielski.pl

Otwarcie sezonu nawigacyjnego w Nakle nad Notecią, 20.04.2017 r.

Partnerstwo wspierające ZMiGN i RZGW w projekcie „Kompleksowa promocja markowego produktu turystyki wodnej- Wielka Pętla Wielkopolski”





WIELKA PĘTLA WIELKOPOLSKI



WWW.WIELKA-PETLA.PL
WWW.WIELKA-PETLA-WIELKOPOLSKI.PL



PROJEKT WSPÓLFINANSOWANY PRZEZ UNIA EUROPEJSKĄ I EUROPEJSKI FUNDUSZ REGIONALNY REGIONALNY PROGRAM OPERACYJNY WIELKOPOLSKA W RAMACH PRIORYTETOWEGO OŚRODKA INTERWENCJI NR LAK4-2017-010 FUNDUSZE EUROPEJSKIE - DLA WIELKOPOLSKIEGO WIELKOPOLSKA





POLSKA
ORGANIZACJA
TURYSTYCZNA



Związek
Miast i Gmin
Nadnoteckich

CERTYFIKAT

Najlepszy Produkt Turystyczny
2015 roku

dla
Wielkopolskiej Organizacji Turystycznej
za
Wielką Pętlę Wielkopolski

Prezes Polskiej Organizacji Turystycznej

Rafał Szmytko
Rafał Szmytko

Przewodniczący Kapituły

Jacek Janowski
Jacek Janowski



WIELKA INFORMACJA

Wielka Pętla Wielkopolski na targach Tour Salon 2015

Podczas XXVI edycji targów Tour Salon, których tegorocznym hasłem przewodnim jest „W 3 dni dookoła świata”, prezentuje się Region Wielkopolska wraz ze swoim markowym produktem turystycznym - Wielką Pętlą Wielkopolski.

Wielka Pętla Wielkopolski to unikatowy szlak wodny, stworzony przez 3 rzeki - Warę i Notec oraz Kanał Sleski - razem 490 km wodnej przyrody. Wiedzie przez atrakcyjne krajobrazowo i bogate w szatyki tereny Wielkopolski, województwa lubuskiego i kujawsko-pomorskiego, łącząc się z rozległą siecią dróg wodnych Zachodniej Europy.

Na szlaku znajdują się nowe i funkcjonalne mariny oraz przystanki wodnoraz z zapleczem sanitarnym, przez co jest on niezwykle atrakcyjny dla entuzjastów turystyki motorowodnej i kajakarstwa. Aby odbyć cały szlak potrzeba 12 dni (jeśli podróżujemy łodzią, na wypłyście Pętli kajakami należy przeznaczyć około 30 dni).

Ale i miłośnicy bardziej aktywnych i bardziej ekstremalnych sportów

znajdą na szlaku miejsca, gdzie będą mogli oddać się swojej pasji: anglarstwa, windsurfingowi, wakarburdingowi, czy też bandedu modemu ostatnio Stand Up Paddling (połączenie deski do surfowania i wiosła) - na jeziorach będących częścią Pętli, takich jak np. Jezioro Karłowice Sleskiego jez. Mikorzyskie, Sleski Jez. czy innych akwenach w pobliżu szlaku wodnego, np. Kiekrz, Lipno koło Rzymowa, Jezioro Chotrzęskie, Grzymysławskie w Śremie, Powidkłe czy Niedźwiędź w Skarżynie.

Pętla to również turystyka rowerowa. Wyróżniamy trasę rowerową, należąca do Systemu Wielkopolskich Tras Rowerowych, takie jak np. Nadwarciański Szlak Rowerowy czy Szlak Śluż Janów, będąca nie tylko w pobliżu rzek i jezior, ale również przez teren licznych parków krajobrazowych, rezerwatów i parków narodowych. Z kolei wielkopolska turystyka kon-

na to stadynny, nauka jazdy konnej i usługi takie jak wczas w siodło. Liczne piękne szlaki konne gwarantują odprężenie i wypoczynek dla pasjonatów jazdy konnej. Na obszarze Pętli i w jej okolicach znajdują się też gospodarstwa agroturystyczne, pozwalające spędzić urlop na wsi. Kuchnia regionalna i polska oferuje możliwość skorzystania z tras rowerowych, szlaków konnych, wypoczynienia kajaków czy łodzi daje wyjątkowe możliwości spędzenia rodzinnych wakacji także dla rodzin z dziećmi.

Wypoi informacji o szlaku oraz o tym regionie można uzyskać odwiedzając targi (wartość: 10 zł, godz. 10:00-17:00, sobota, godz. 10:00-17:00). Dla odwiedzających przygotowano również profesjonalne wydawnictwa, a dodatkową atrakcją będą konkursy i gry, w których można wygrać atrakcyjne gadżety, przydatne podczas podróży na wodzie.




Wielka Pętla Wielkopolski prezentuje się w ramach stoiska Regionu Wielkopolska, globalizowanego w powołanie 3. numer stoiska 99.

Warszycy, którzy nie wybiorą się w najbliższe dni na teren Międzynarodowych Targów Pomorskich,


możną przeczytać o szlaku na stronie www.wielka-petla.pl, gdzie bezpłatnie można pobrać funkcjonalną aplikację nawigacyjną GPS, pozwalającą zaplanować wycieczkę po Wielkiej Pętli Wielkopolski.



Partnerstwo wspierające ZMiGN i RZGW w projekcie „Kompleksowa promocja markowego produktu turystyki wodnej- Wielka Pętla Wielkopolski”



GMINA CZARNKÓW



www.czarnkowgmina.pl

XIV Wielkopolski Festiwal Kultury Łowieckiej i Edukacji Ekologicznej
GORAJ – ZAMEK 19 maja 2018 r.



GMINA BIAŁOSŁAWIE



VIII Zlot Miłośników Kolejek Wąskotorowych
BIAŁOSŁAWIE
05.2018

www.bialoslawie.net




MIASTO I GMINA PAKOŚĆ


www.pakosc.pl



MAJÓWKA
PLAŻA W JANKOWIE
1 maja 2018r.



GMINA BARCIN



**ŚWIĘTO
NOTECI**
02 czerwca 2018r.

www.barcin.pl

Jarmark Św. Wawrzyńca

Dla Krajny i Pałuk
Wawrzyniec Kucharzy
27.05.2018

X Jarmark św. Wawrzyńca
V V Konkurs Działalności Kulinarskiej
Miasto Krajny i Pałuk

NAKŁO NAD NOTECIĄ




GMINA
NOWA WIEŚ WIELKA

www.nowawieswielka.pl



DLA BIAŁO-CZERWONEJ
Nowa Wieś Wielka, 3 maja 2018r.



MIASTO I GMINA
UJSCIE

www.ujscie.pl

**WIANKI
NA
NOTECI**
UJSCIE 2018
23 czerwca 2018r.



GMINA CZARNKÓW

www.czarnkow.pl

MARINA CZARNKÓW, ul. Rybaki 30

**ŚWIĘTO
NOTECI**
29 lipca 2018 r.



MIASTO I GMINA
BYDGOSZCZ

**STER
NA BYDGOSZCZ**

XI BYDGOSKI FESTIWAL WODNY
22-24 CZERWCA 2018, WYSPA MLYŃSKA

www.sternabydgoszcz.pl



GMINA SANTOK

www.santok.pl



DNI GRODU SANTOK
9 czerwca 2018r.



MIASTO I GMINA
DREZDENKO

www.drezdenko.pl



**NOC ŚWIĘTOJANSKA
PARK KULTUR ŚWIATA**
23 czerwca 2018r.



MIASTO I GMINA WIELEŃ

www.wlodek.pl

Z natury najlepsze
Miasto i Gmina Wlodek
III TARGI PRODUKTU LOKALNEGO
MIASTO I GMINA WIELEŃ Z NATURY NAJLEPSZE
17 czerwca 2018r.



GMINA DRAWSKO

www.gminadrawsko.pl



XIX Odlotowy Festyn Grzybowy
„Grzyby, las wokół nas”
24 czerwca- amfiteatr w Drawsku



GMINA ZWIERZYN

www.zwierzyn.pl



DNI GMINY ZWIERZYN
16 czerwca 2018r.



POWIAT NAKIELSKI

www.powiat-nakielski.pl

przystań powiat nakiełski
PRZYSTAŃ W KOLORZE
BLUE
28 lipca 2018r.



MIASTO I GMINA
KRZYŻ WLKP.

www.krzyz.pl



Konkurs fotograficzny
im. Mariana Bakinowskiego
„Między Drawą a Notecią”
25 listopada 2018r.



GMINA STARE KUROWO

www.starekurowo.pl



XIII MIĘDZYNARODOWE DNI DANIELA
W PŁAWINIE, 14 LIPCA 2018



PTTK

XXXIX Rodzinny Rejs
Żeglarsko-Motorowodny PTTK
„SZLAKAMI PAMIĘCI 1918-2018,
WIELKA PĘTLA WIELKOPOLSKA”
23.06- 18.07.2018



Związek Miast i Gmin Nadnoteckich wraz z samorządem lokalnym Gminy Drawsko oraz stowarzyszeniem motocyklistów PCT Riders był współorganizatorem II i III Moto Pikniku, które odbywał się w Drawsku (2017 i 2018)

DNI BARCINA

DZIEJE SIĘ W DOLINIE NOTECI!

BURMISTRZ DREZDENKA ZAPRASZA



XII JARMARK KASZTELAŃSKI

2 czerwca 2017 r.

(Park Kultur Świata w Drezdenku)

16.00 Grupa Skwar - program dla dzieci

3 czerwca 2017 r.

(park przed Gimnazjum nr 1 w Drezdenku)



13.00 Parada Młodzieżowej Orkiestry Dętej oraz Dziewcząt z Buławami ulicami miasta (Kościuszki, Szkolna, Ogrodowa, Mickiewicza, Kopernika, Słoneczna, Dąbrowskiej, Konopnickiej, Lipowa, Moniuszki, Sienkiewicza, pl. Wolności)

15.30 Hejnał Kasztelański – otwarcie JARMARKU przez BURMISTRZĄ DREZDENKA i uroczyste odszpuntowanie PIWA DREZDENECKIEGO

15.45 DZIEWCZĘTA Z BULAWAMI

16.00 PARADISE MINI i BIS oraz PARADISE

16.30 KADETKI I MAŁE MAŻORETKI ze Szkoły Podstawowej nr 1 w Drezdenku

17.05 Zespół taneczny PASJONATA Uniwersytetu III Wieku w Drezdenku

17.10 Grupa taneczna HIGH FIVE

17.20 Zespół taneczny PASJONATA Uniwersytetu III Wieku w Drezdenku

17.30 Wokalistki SZKOŁY TALENTÓW WOKALNYCH

18.20 BIG -BAND CPK z wokalistką Edytą Trusz

19.10 Ogłoszenie wyników konkursu „FSD-fajny swojski drożdżowiec”

Moderator: Jan Kuchowicz

Dodatkowe atrakcje:

- prezentacja i sprzedaż wytworów sztuki profesjonalnej i nieprofesjonalnej
- promocja monety okolicznościowej z okazji Jubileuszu 700-lecia Drezdenka
- urządzenia rekreacyjne dla dzieci

Catering: Firma Maxi

19.30 KABARET ZACHODNI

21.30 ANIA DĄBROWSKA



PO PROSTU NASZE



Drezdenko



PO PROSTU NASZE

23 CZERWCA - 1 LIPCA 2017



**30 CZERWCA,
16.30, TEREN ZA STADIONEM
W BARCINIE**

1 LIPCA

7.00 - ZAWODY WĘDKARSKIE NA NOTECI
**16.30, TEREN ZA STADIONEM
W BARCINIE**

ANIMACJE DLA DZIECI,

KONCERTY:

SEKCJA WOKALNA MDK,

MICHAŁ MACIUDZIŃSKI,

KRZYSZTOF ANTKOWIAK,

DAWID KWIATKOWSKI,

ZABAWA TANECZNA

SALSATION NA POWIETRZU,

ANIMACJE DLA DZIECI,

KONCERTY:

OLIVIA BELLA RYBCZYŃSKA,

MIRA,

VARIUS MANX
&

KASIA STANKIEWICZ

IMPREZY TOWARZYSZĄCE:

23 CZERWCA - GMINNY DZIEŃ SENIORA

24 CZERWCA - NOC ŚWIĘTOJAŃSKA

25 CZERWCA - PRZEGLĄD ORKIESTR DĘTYCH W PIECHCINIE

27 CZERWCA - FESTIWAL PIOSENKI Z TEKSTEM FORMA





XVIII Odlotowy Festyn Grzybowy GRZYBY, LAS WOKÓŁ NAS

ANDRE

Niedziela, 25 czerwca 2017 r. - Amfiteatr w Drawsku



- 16⁰⁰**
- Przemarsz korowodu ulicami Drawska od urzędu do amfiteatru
 - Występ Młodzieżowej Orkiestry Dętej z Drezdenka
 - Otwarcie XVIII Odlotowego Festynu Grzybowego „Grzyby, las wokół nas”
 - Program artystyczny „DZIEJE SIĘ W DOLINIE NOTECI!” im. Ziemi N

17¹⁵ Co w trawie piszczy? - Wakacje z bajkami


18³⁰ Pokaz STRONGMAN

19⁴⁵ Koncert zespołu ADONIS w nowej odsłonie

20⁴⁵ Ogłoszenie wyników Króla Grzybobrania 2017 r.

21⁰⁰ Koncert Gwiazdy Wieczoru „ANDRE”

Zabawa taneczna z zespołem A.K.T.



II TARGI PRODUKTU LOKALNEGO Z Natury Najlepsze

4 CZERWCA 2017

WIELEŃ, UL. PLAC POWSTAŃCÓW WŁKP.



- 6:00** rozpoczęcie zawodów wędkarskich na rzece Noteć o Puchar „Noteci”
- 10:00 - 13:00 / park przy Ośrodku Kultury „Strzelnica”**
warsztaty teatralne dla dzieci „Moje drzewo”
- prowadzenie aktorka i reżyser Grażyna Wydrowska
organizator: Stowarzyszenie „Zielono mi” z Zielonowa
- 13:45 / park przy Zespole Szkół w Wieleniu**
Dętą działającą przy M-GOK w Wieleniu na ul. Plac Powstańców Włkp.
gów
a Wielenia Elżbiety Rybarczyk i zaproszonych gości
- uhonorowanie Przedsiębiorcy Roku 2017 - wręczenie statuetki „DRZEWO 2017”**
Nagrody Burmistrza Wielenia
wręczenie nagród w konkursach: „Uroki Noteci”, kulinarnym „Festiwal Nadnoteckich Smaków” oraz rozstrzygnięcie zawodów wędkarskich
- 14:40** blok prezentacyjny placówek oświatowych z terenu Miasta i Gminy Wieleń
- 15:40** występ zespołu **GULECKIE SZPRYCHY** z Gulcza
- 15:50** Fashion Week - kolekcja wiosna, lato, jesień, zima 2017 „Nowe życie surowców wtórnych”
- 16:05** koncert zespołu **GOOD STAFF**
- 17:05** występy zespołów tanecznych „Iskierki” i „Marionetki”
- 17:25** mini-koncert chóru dziecięcego „Piccolo” działającego przy M-GOK w Wieleniu
- 17:35** koncert zespołu **MAJTKI BOSMANA**
- 18:35** obrzęd Nocy Świętojańskiej w wykonaniu zespołu **ROŻANIE** z WDK Rosko
- 19:00** zakończenie II Targów Produktu Lokalnego „Z Natury Najlepsze”
- ATRAKCYJA: Złot Jednostek Pływających - rejsy spacerowe, w tym rejs „Łokietkiem” - Zespół Szkół Żeglugi Śródlądowej w Nakle nad Notecią.**

Podczas wydarzenia:
Konsultacje z mieszkańcami Gminy Wieleń
w sprawie Lokalnego Programu rewitalizacji Gminy Wieleń na lata 2017-2025 - happening, I Fokus - ul. Plac Powstańców Włkp., stoisko nr 1.



DZIEJE SIĘ W DOLINIE NOTECI!



Inauguracja Sezonu Wodniackiego na Noteci, 17 czerwca 2017 r.

Organizatorzy: Gmina Santok, Związek Miast i Gmin Nadnoteckich



Związek
Miast i Gmin
Nadnoteckich

DZIEJE SIĘ W DOLINIE NOTECI!



Otwarcie

Santok (Promenada)
17 czerwca 2017

sezonu wodniackiego
na Noteci



Program:

- 14.00 uroczyste otwarcie
- 14.30 - 16.00 program artystyczny
- 16.00 - 17.00 pokaz ratownictwa wodnego oraz akcja "Bezpieczne wakacje"
- 17.00 - 18.00 koncert zespołu "Majtki Bosmana"

Wśród wielu atrakcji imprezy będzie m.in. rejs Kuną po Noteci oraz udział innych jednostek pływających.



DZIEJE SIĘ W DOLINIE NOTECI!



Inauguracja Sezonu Wodniackiego na Noteci, 17 czerwca 2017 r.

DZIEJE SIĘ W DOLINIE NOTECI!



A.Speth, M.A.

Inauguracja Sezonu Wodniackiego na Noteci, 17 czerwca 2017 r.




Związek Miast i Gmin Nadnoteckich | BOSIR

FESTYN

REKREACYJNO-SPORTOWY

02.06.2018r. - STANICA NEPTUN + STARÓWKA

"ŚWIĘTO NOTECI 2018" w Barcinie

15:00-16:00 WYŚCIGI ROWEROWE DZIECI I MŁODZIEŻY
ANIMACJE I ZABAWY DLA NAJMŁODSZYCH

16:00-17:00 KONCERT ZESPOŁU "WŁASNY PORT"

17:00-18:00 WYŚCIGI ROWEROWE DZIECI I MŁODZIEŻY
ZAWODY KAJAKOWE, HOLOWANIE KAJAKÓW,
SZTAFETA, POKAZY RATOWNICTWA I SPRZĘTU WODNEGO

18:00-19:00 KONCERT GWIAZDY DISCO POLO - ZESPÓŁ "EXTAZY"

a także..

GRILL - DMUCHANCE
RAJDY ROWEROWE - LODY
ANIMACJE DLA DZIECI - WATA CUKROWA

"WŁASNY PORT" 16:00

"EXTAZY" 18:00

**Święto Noteci
w Barcinie,
02.06.2018 r.**





**XXXIX RODZINNY REJS
ŻEGLARSKO- MOTOROWODNY PTTK
SZLAKAMI PAMIĘCI 1918-2018,
WIELKA PĘTLA WIELKOPOLSKI,
Marina Yndzel w Drawsku**



18. Międzynarodowy Splyw Kajakowy



WARTA TOUR 2018



05 - 12 - 15 - 21. 07. 2018



Patronat Honorowy
Marek Woźniak
Marszałek Województwa
Wielkopolskiego



Związek
Miast i Gmin
Nadnoteckich

WIELKA PĘTLA
WIELKOPOLSKI



Santok • Kruszwica • Konin • Poznań • Santok

Impreza współorganizowana i dofinansowana ze środków samorządów :



Wielkopolskie Stowarzyszenie Turystyki i Rekreacji Wodnej WARTA,
www.warta.poznan.pl e-mail: wslkw@warta.poznan.pl



Związek
Miast i Gmin
Nadnoteckich

18. Międzynarodowy Splyw Kajakowy WARTA TOUR 2018



ANDRZEJ PIASECZNY
GWIAZDA WIECZORU



BACKSTAGE ACOUSTIC

**przystań
w kolorze
blue**

WSTĘP WOLNY!

28.07.2018

OD GODZ. 15.00:
POKAZ ZUMBY I LATINO SOLO (PAWEŁ MILHAUSEN)
POKAZ CROSS FITU (REBEL CROSS SPORT)
ANIMACJE DLA DZIECI, DMUCHAŃCE
POKAZ LASERÓW, REJSY STATKIEM
GRILL Z OGRÓDKIEM PIWNYM
ZBIÓRKA KRWI /BANK SZPIKU - DO GODZ. 13.00

NA SCENIE WYSTĄPIĄ TAKŻE:
ROBBY & SEBASTIAN (ELBE-ELSTER)
BURY THE ORCHID (NAKŁO)
SKAKANKA (WYRZYSK)

PARTNER
IMPREZY



Bank Spółdzielczy w Nakle nad Notecią

ORGANIZATOR
STAROSTWO POWIATOWE
W NAKLE NAD NOTECIĄ



PATRONAT
MEDIALNY

kurier-nakielski.pl

MIEJSCE
przyład powiat nakielski



Tępa sercem i informacją

DZIEJE SIĘ W DOLINIE NOTECI!



12 sierpnia 2017 r.
Przystań „Yndzel” w Drawsku
Na Wodzie:

16.00 Start

- > pokaz ratownictwa wodnego przez WOPR Żnin
- > przejażdżki wodne
- > zawody kajakowe na wesoło prowadzone przez Wielkopolską Grupę Sportów Wodnych **KILLWATER**



Na Lądzie:

- > Oficjalne otwarcie imprezy przez Wójta Gminy Drawsko
- > turniej piłki siatkowej plażowej
- > konkurencje dla najmłodszych
- > budowanie zamków z piasku
- > koncert Gwiazdy wieczoru, zespołu szanty: **„W stronę portu”**



Informujemy, że impreza jest rejestrowana za pomocą obrazu i dźwięku wyłącznie w celach promocyjnych powiatu nakielskiego. Uczestnicząc w imprezie wyrażasz zgodę na wykorzystanie wizerunku. Informacje o Twoich prawach oraz regulamin imprezy znajdują się na stronie www.powiat-nakielski.pl

700 LAT MIASTA

31 sierpnia 2017

17.00

Otwarcie wystawy i promocja publikacji „Od Nowego Rynku do placu Wileńskiego” Muzeum Puszczu Drawskiej i Noteckiej im. F. Grasia (plac Wolności 11)



19.00

Koncert „Mistrzowie polskiego bel canto”, wyk. Jarosław Bręk – baryton, Marcin Sikorski – fortepian Sala widowiskowa Centrum Promocji Kultury (ul. Niepodległości 28)



JAROSŁAW BRĘK



Drezdenko

1317-2017

1 września 2017

Główne obchody 700 – lecia Drezdenka (dziedziniec pałacu Treppmachers, plac Wolności 8)

17.00

- * powitanie i wystąpienie Burmistrza Drezdenka Macieja Pietruszaka,
- * wystąpienia gości,
- * pokaz taneczny Zespołu PASJONATA,
- * wystąpienie Burmistrza partnerskiego miasta Winsen/Luhe - Andre Wiese,
- * prezentacja grup artystycznych z Winsen/Luhe.

Około godziny 19.00 rozpocznie się koncert Orkiestry Symfonicznej Filharmonii Pomorskiej z Bydgoszczy pod batutą Sławomira Chrzanowskiego z udziałem solistów: Eweliny Szybińskiej - sopran i Łukasza Gaja - tenor



ORKIESTRA SYMFONICZNA

2 września 2017

Pożegnanie Lata (Stadion Miejski im. J. Nojnego, Mickiewicza 4)

15.45

Występ Zespołu Clex Dance

17.00

Występ zespołu Kolorowe Gitary & Budka Band

18.45

Występ zespołu Summer Night

20.00

Występ zespołu Trzeci Wymiar

21.30

Gwiazda wieczoru Pectus

- * atrakcje dla dzieci



PECTUS

3 września 2017

Dożynki Gminne (Stadion Miejski im. J. Nojnego, Mickiewicza 4)

11.30

- * Msza Święta (Kościół pw. Przemienienia Pańskiego),
- * po mszy przemarsz w korowodzie na stadion miejski,
- * obrzęd dożynkowy,
- * rozstrzygnięcie konkursu na najpiękniejszy wieniec dożynkowy,
- * występy lokalnych zespołów artystycznych,
- ok. godz. 17.00
- * Kabaret Biesiada Śląska,
- * zabawa taneczna przy muzyce zespołu Adagio,
- * atrakcje dla dzieci



DZIEJE SIĘ W DOLINIE NOTECI!



Jubileusz 700- lecia Drezdenka z udziałem przedstawicieli Związku Miast i Gmin Nadnoteckich.

XXVIII Notecki Półmaraton im. Józefa Nojnego, 5-6.08.2017 r.



DZIEJE SIĘ W DOLINIE NOTECI!



**Puchar Związku Miast i Gmin
Nadnoteckich w kategorii „Rodzina”.**

II Spławikowe Zawody Wędkarskie Związku Miast i Gmin Nadnoteckich O PUCHAR NOTECI – ZWIERZYN 2017



KOMUNIKAT ORGANIZACYJNY

Związek Miast i Gmin Nadnoteckich mający siedzibę w Nakle nad Notecią organizuje drużynowe, związkowe Spławikowe Zawody Wędkarskie o Puchar Noteci.

Zawody zostaną rozegrane w dniu 07.10.2017 r. na rzece Notec w m. Gościmiec /k. mostu (pierwszy zjazd przed mostem po lewej stronie jadąc od strony miejscowości Zwierzyn). Zawody przeprowadzone zostaną zgodnie z zasadami Organizacji Sportu Wędkarskiego oraz Amatorskiego Połowu Ryb.

PRAWO STARTU

W zawodach mogą uczestniczyć członkowie Polskiego Związku Wędkarskiego z aktualnie opłaconymi składkami członkowskimi.

KLASYFIKACJA W ZAWODACH

W zawodach będzie prowadzona tylko klasyfikacja drużynowa. Skład drużyny: 3 osoby/mogą również startować kobiety i juniorzy/ prosimy o podanie dokładnej informacji w zgłoszeniu. Poszczególne drużyny będą reprezentować gminy członkowskie Związku Miast i Gmin Nadnoteckich.

Sprawy organizacyjne:

Otwarcie techniczne zawodów

- | | |
|---------------|--|
| 7.00 – 8.00 | Otwarcie zawodów, omówienie zasad, losowanie stanowisk |
| 8.00 – 9.50 | Przygotowanie stanowisk |
| 9.50 | Pierwszy sygnał, nęcenie zanętą ciężką |
| 10.00 | Drugi sygnał, rozpoczęcie łowienia |
| 12.55 | Trzeci sygnał - na 5 minut przed końcem zawodów |
| 13.00 | Czwarty sygnał - koniec łowienia
Do czasu przybycia komisji wagowej siatka z rybami pozostaje w wodzie. |
| 13.30 – 14.00 | Podsumowanie zawodów i poczęstunek. |

Organizatorzy przewidują uhonorowanie wszystkich drużyn biorących udział w zawodach wędkarskich. Dla zwyciężskich drużyn Puchary Noteci, nagrody finansowe.

DZIEJE SIĘ W DOLINIE NOTECI!



Fot. Biuro ZMiGN



Fot. Biuro ZMiGN



Splawikowe Zawody Wędkarskie Związku Miast i Gmin Nadnoteckich O PUCHAR NOTECI, Zwierzyn, 07 października 2017r.

DZIEJE SIĘ W DOLINIE NOTECI!



Splawikowe Zawody Wędkarskie Związku Miast i Gmin Nadnoteckich O PUCHAR NOTECI, Zwierzyn, 07 października 2017r.

DZIEJE SIĘ W DOLINIE NOTECI!



Splawikowe Zawody Wędkarskie Związku Miast i Gmin Nadnoteckich O PUCHAR NOTECI, Nakło nad Notecią, 16 września 2018r.

VIII POWIATOWE DZIEJE SIĘ W DOLINIE NOTECI!

KONKURS

FOTOGRAFICZNY

IM. MARIANA

BAKINOWSKIEGO



**FINAŁ VIII POWIATOWEGO KONKURSU FOTOGRAFICZNEGO
IM. MARIANA BAKINOWSKIEGO PN. „MIĘDZY DRAWĄ A NOTECIĄ”**

Miejsko-Gminny Ośrodek Kultury w Krzyżu Wlkp. zaprasza na

FINAŁ

IX Powiatowy Konkurs Fotograficzny im. Mariana Bakinowskiego

30 listopada
piątek
godz. 18.00

Krzyż
Wlkp.
Ośrodek
Kultury

W programie
wręczenie
nagród
koncert piosenki politycznej
zespół Ławeczka
wystawa pokonkursowa
Między Drawą a Notecią



Impreza zrealizowana przy wsparciu
Powiatu Czarnkowsko-Trzcianeckiego

Jedna z nagród w konkursie ufundowana została przez Związek Miast i Gmin Nadnoteckich.

REGULAMIN IX POWIATOWEGO KONKURSU FOTOGRAFICZNEGO
im. Mariana Bakinowskiego

“MIĘDZY DRAWĄ A NOTECIĄ”

1. W konkursie mogą brać udział wszyscy fotografujący.
2. Prace mają przedstawiać najbardziej malownicze i osobliwe zakątki krajobrazowe Krzyża Wlkp. i okolic, między Drawą a Notecią.
* z okazji 100-lecia odzyskania przez Polskę Niepodległości do konkursu można zgłaszać prace o tematyce patriotycznej.
Prace będą oceniane w odrębnej kategorii.
3. Autor może przedstawić 5 prac formatu 15 x 21 cm lub 20 x 30.
4. Prace należy dostarczyć w płaskich, sztywnych opakowaniach, nieoprawione i niepoklejone.
5. Na odwrocie każdej pracy należy umieścić następujące dane (czytelnie):
- tytuł zdjęcia, miejsce wykonania fotografii, imię i nazwisko oraz wiek autora, adres i nr telefonu kontaktowego.
6. Najlepsze prace zostaną nagrodzone w dwóch kategoriach wiekowych:
- dzieci i młodzież do 18 roku życia
- dorośli.
7. Prace przechodzą na własność organizatora.
8. Uczestnik, zgłaszając się do konkursu oświadcza, że przysługują mu wyłączne i nieograniczone prawa autorskie do nadesłanych fotografii. Ponadto oświadcza, że wyraża zgodę na wielokrotne, nieodpłatne publikowanie nagrodzonych fotografii wraz z danymi osobowymi w materiałach promocyjnych związanych z konkursem, w wydawnictwach oraz na stronie internetowej organizatora, a także na wykorzystywanie i modyfikowanie prac w celach promocyjnych i marketingowych.
9. Decyzja Jury o przyznaniu nagrody jest ostateczna i nie przysługuje od niej prawo odwołania.
10. Termin nadsyłania prac upływa 14 listopada 2018 r. (liczy się data wpływu).
11. O terminie wręczenia nagród poinformujemy laureatów telefonicznie. Informacja ukaże się również na stronie internetowej www.mgokkrzyz.pl
12. Udział w konkursie jest równoznaczny z wyrażeniem zgody na przetwarzanie przez organizatora danych osobowych uczestników na potrzeby konkursu oraz w celach marketingowych (ustawa o ochronie danych osobowych z dn. 29.08.1997 r. Dz.U. Nr 133, poz. 833 z póź. zm.).
13. Prace prosimy dostarczyć na adres: Miejsko-Gminny Ośrodek Kultury, ul. Wojska Polskiego 11, 64-761 Krzyż Wlkp.



Sfinansowano ze środków:
Gminy Krzyż Wlkp.,
Powiatu Czarnkowsko-Trzcianeckiego
Związku Miast i Gmin Nadnoteckich
ZHP Komenda Huta Trzcianka






Parlamentarny Zespół ds. Rozwoju Dróg Wodnych- zespół ekspertów





Konferencja „Warszawa wraca nad Wisłę”

[zobacz wszystkie aktualności](#) 

W Senacie odbyła się 9 października 2017 r. konferencja „Warszawa wraca nad Wisłę”, zorganizowana przez Parlamentarny Zespół ds. Rozwoju Dróg Wodnych. Wzięli w niej udział przedstawiciele Ministerstwa Gospodarki Morskiej i Żeglugi Śródlądowej, Ministerstwa Środowiska, władz Warszawy, samorządu województwa mazowieckiego oraz organizacji pozarządowych działających na rzecz Wisły.

Otwierając spotkanie, marszałek Stanisław Karczewski podkreślił, że mimo, iż Wisła dzieli Warszawę na prawo- i lewobrzeżną, to łączy wszystkich Polaków. Przywołał słowa Jana Pawła II, który w 1987 r. w Gdańsku o Wisłę mówił, że „jest to rzeka wszystkich ziem polskich, rzeka naszych dziejów”. „Rzeka, milczący świadek życia pokoleń – ich rodzenia się i umierania, ich twórczych wysiłków, związanych z gruntowaniem wszystkiego, co Polskę stanowi, ich zmagających – czasem zmagających na śmierć i życie, ażeby utrzymać i zabezpieczyć to, co ojczyście, co jest wspólnym dorobkiem i wspólnym dziedzictwem” – cytował słowa papieża Polaka marszałek Senatu. Przypomnił także, że rzeka była świadkiem doniosłych wydarzeń historycznych związanych z Warszawą zarówno tych zwycięskich, jak „cud nad Wisłą”, czy tragicznych, jak powstanie warszawskie. Przez wieki stanowiła źródło utrzymania wielu warszawiaków, była również ich miejscem odpoczynku i rozrywki. Niestety, m.in. w wyniku zaborów, Warszawa odwróciła się od swojej rzeki. Problem ten dostrzegł Stefan Starzyński i ogłosił nigdy nie zrealizowany ze względu na wybuch II wojny światowej program „Warszawa frontem do Wisły”. Jak podkreślił marszałek Stanisław Karczewski, dzisiaj po latach warszawiacy znowu wracają nad Wisłę.





Związek
Miast i Gmin
Nadnoteckich





Inauguracja działań dotyczących produktu markowego Wielka Pętla Wielkopolski na Ławicy w Poznaniu, 09.08.2017 r. (Wielkopolska Organizacja Turystyczna w Poznaniu). Barka na poznańskim lotnisku i plakaty LED w strefie odlotów mają promować Wielką Pętlę Wielkopolski i zachęcać turystów do przebycia niemal 700-kilometrowego szlaku wodnego tworzonego m.in. przez rzeki Warta i Noteć.



Marszałek Województwa Kujawsko-Pomorskiego

Piotr Całbecki

zaprasza

na organizowaną we współpracy

z Uniwersytetem Kazimierza Wielkiego w Bydgoszczy i Żeglugą Bydgoską
konferencję naukowo-samorządową w formie warsztatów terenowych
dotyczącą śródlądowych dróg wodnych w Polsce

„WODA LUSTREM MIASTA – WATERFRONTY”,


która odbędzie się 7 września 2017 r. od godz. 10:00

na pokładzie statku podczas rejsu z Wyspy Młyńskiej w Bydgoszczy do Torunia.



Wydarzenie wpisane zostało w obchody Roku Rzeki Wisły 2017.





**Wielkopolskie Obchody
Światowego Dnia
Turystyki
Czarnków 29.09.2017**



**WOJEWÓDZTWO
WIELKOPOLSKIE**



Związek
Miast i Gmin
Nadnoteckich



RUCH TURYSTYCZNY NA WPW

+336,3%

porównanie rok 2017 r. - 2006 r.

4884 jednostek

1-VIII 2017 r.

28 śluz

źródłem danych



MAREK TCHÓRZKA
Prezes Zarządu Związku Miast i Gmin Nadnoteckich

HANNA FORBRICH
Dyrektor Biura

Wspólnie pomóżmy Noteci!

Związek Miast i Gmin Nadnoteckich, z siedzibą w Nakle nad Notecią, w obszarze swych działań skupia się na szlaku notecińskim, który jest częścią Międzynarodowej Drogi Wodnej E70 oraz Wielkiej Pętli Wielkopolsko-Lubusko-Kujawsko-Pomorskiej. Członkowie Stowarzyszenia – samorządy lokalne z trzech województw (lubuskiego, wielkopolskiego i kujawsko-pomorskiego) oraz instytucje wspierające działalność Związku do różnorodnie działają do ody wodnego. Ostatni okres to zwłozwa stanu infrastruktury nabgłównie za sprawą zrealizow samorządy lokalne projekt namowawczych ze środków R Programów Operacyjnych w gramowania 2007-2013.

Obecnie dobrze wyposażone znajdują się w Drawsku i (woj. wielkopolskie), Nakle i Barcinie (woj. kujawsko-) Dobrze warunki do cumowani w Santoku (woj. lubuskie) orz no warunki do cumowania w wielkopolskie). Podstawową i nabrzeżną wybudowano we l (gmina Wieleń, woj. wielkopol nia te były jednak tylko pocz zacji kolejnych zadań o innym Związek realizuje bowiem licj promocyjne mające na celu wania turystów Notecią oraz mieszkańców gmin nadnotec wrócenia się w kierunku rzek

Duże znaczenie oraz moc szczególnie na forum między miał projekt, którego liderem polska Organizacja Turystyc nia pod nazwą „Kompleksow markowego produktu turysty Wielka Pętla Wielkopolski” pleksowa promocja markowe turystyki wodnej Wielka Pętla –bis”. Związek Miast i Gmin Niwaz z Regionalnym Zarządem Wodnej w Poznaniu oraz 25 samorządu terytorialnego, z uczestników tego projektu wielokrotnie nagradzamy, m.in.

Targów Regionów i Produktów Turystycznych Tour-Salon, Wielka Pętla Wielkopolski została uhonorowana trzykrotnie: Złoty Medal Międzynarodowych Targów Poznanińskich, nagrodą Acarnus Aureus i wyróżnieniem w konkursie Róża Regionów. Projekt zdobył także ogólnopolski laur – Grand Prix Nagrody Przyjaznego Brzegu za 2015 r. Stoisko promocyjne Wielkiej Pętli Wielkopolski (z okrągłą mapą wielkoforma-

biżu wody, znajdzie tu coś dla siebie. Inną formą działań promujących aktywny wypoczynek są zorganizowane po raz pierwszy w 2016 r. Spławikowe Zawody Wędkarskie Związku Miast i Gmin Nadnoteckich o Puchar Noteci. Pierwsza edycja odbyła się w czarnokowickich „kaźlenkach” oraz Marinie Czarnków. W 2017 r. miejsce zawodów będzie gmina Zwierzyn (woj. lubuskie). Po raz pierwszy w tym roku zorganizowano także

MIEDZYNARODOWA DROGA WODNA E70

się umiejscowienie znaczącego wydzielenia o charakterze rekreacyjno-sportowo-kulturalnym bezpośrednio nad rzeką. W innych gminach nadnoteckich także organizuje się liczne imprezy na przystaniach i marinach, które stały się obecnie centrami rekreacyjnymi, kulturalnymi miejscowości oraz bramami do atrakcji szlaku wodnego w głębi lądu. Potencjał rozwojowy rzeki jest coraz lepiej wykorzystywany.

Wszystkie działania podejmowane przez Związek oraz poszczególne gminy są jednak w dużej mierze uzależnione od stanu technicznego samej drogi wodnej. Stałym problemem dla ruchu turystycznego jest bujnie zarastająca roślinność wodna, ale także okresowe problemy związane z głębokościami (niskie stany wód), szczególnie przy awanportach oraz w miejscach, gdzie mniejsze ciekły wpływają do Noteci. W tym sezonie turystycznym taki problem pojawił się np.: na Noteci leśnej na odcinku od Śluzy Gromadco (53 km) do ujścia Łobżenki (57 km). Dość czę



Wyrzucanie

Samorządy nadnotecskie inwestorami na Szlaku Noteci. Zadania realizowane były przy wsparciu ze środków Programów Operacyjnych Województw oraz środków krajowych Urzędów Marszałkowskich.



Zdjęcia przystani na Noteci



Wypływanie Kżyż



Wielkopole

wypłylenia miejscowe występują również w okolicach Krostkowa.

W zakresie poprawiania stanu technicznego szlaku wodnego wciąż wiele zostaje do zrobienia. Nawiązano dobrą współpracę z zarządcą drogi wodnej – Regionalnym Zarzędem Gospodarki Wodnej w Poznaniu. Dzięki bezpośrednio uczestnictwu przedstawicieli RZGW w spotkaniach (Walnych Zebraaniach, posiedzeniach Zarządu Związku) udało się wyprowadzić wspólne metody działania tak, aby realizowane na szlaku prace jak najlepiej służyły użytkownikom dróg wodnych. Przychylności zarządcy drogi wodnej do turystycznego wykorzystania rzeki jest duża, jednak środki finansowe kierowane z budżetu centralnego na utrzymanie

drogi wodnej, wciąż są niewystarczające, koszty prac na szlaku wodnym są bowiem wysokie. Związane to jest z koniecznością wykaszania roślinności dennej, utrzymaniem śluz, które w większości są objęte ochroną konserwatora zabytków i realizowanie na nich jakichkolwiek prac wymaga opracowania szczegółowych dokumentacji. Służby stanowią niewątpliwą atrakcję na szlaku wodnym, przyciągając turystów, ale z uwagi na swój wiek wymagają zwiększonych nakładów na ich utrzymanie. Również sama droga wodna wymaga nakładów finansowych związanych z niezbędnymi pracami bagrowicznymi oraz naprawami dróg przebiegowych, często uszkodzonych przez bobry.

Związek Miast i Gmin Nadnoteckich wiąże duże nadzieje z działaniami, powołanego z inicjatywą posła na Sejm RP Pawła Skuteckiego, Parlamentarnego Zespołu ds. Narodowego Programu Rewitalizacji, Rozwoju i Wykorzystania Potencjału Gospodarczego Polskich Rzek. Jedynie dzięki działaniom na szczeblu rządowym możliwe jest bowiem skierowanie większych środków finansowych na utrzymanie śródlądowych dróg wodnych. Budowa sieci przystani wodnych pokazała, że możliwy jest rozwój wykorzystujący rzekę, jednak dalsza ekspansja w tym kierunku będzie możliwa tylko pod warunkiem poprawienia stanu technicznego szlaku wodnego.

Planuje się dalsze działania promocyjne mające na celu promowanie rzeki, przyłączenie do niej turystów oraz zachęcanie mieszkańców gmin nadnoteckich do odkrycia na nowo potencjału rozwojowego rzeki. Samorządy nadnoteckich gmin mają także opracowane plany dotyczące dalszego rozwoju infrastruktury nabrzeżnej. Planowane inwestycje dotyczące budowy przystani i nowych miejsc do cumowania, m.in. w gminach: Santok, Zwierzyn, Stare Kurówo, Drzewienko (woj. lubuskie), Wieleń (woj. wielkopolskie), Pokoń (woj. kujawsko-pomorskie). Realizacja tych zamierzeń jest jednak w dużym stopniu uzależniona od możliwości pozyskania środków zewnętrznych.

Zakres poszczególnych zadań planowanych przez gminy członkowskie Związku Miast i Gmin Nadnoteckich jest różnorodny i zależy od miejscowych warunków terenowych oraz środowiskowych, jednak wszystkie te działania mają na celu ożywienie szlaku notecińskiego i przywrócenie rzeki mieszkańcom.

LITERATURA

- 1) Analiza możliwości lokalizacji sieci przystani i stanic obsługi śródlądowej nad Notecią, opracowanie koncepcji architektonicznej dla wyposażenia lokalizacji przystani oraz przygotowanie studium wykonalności dla sieci przystani i stanic. 2000 Oprac. OSA Biuro Projektowe s.c., Stowarzyszenie Związek Miast i Gmin Nadnoteckich.
- 2) Określająca treść Statutu Stowarzyszenia Związek Miast i Gmin Nadnoteckich (Dziennik Urzędowy Urzędniczy Urzędniczy) 14 sierpnia 2007 r. (Dziennik Urzędowy Urzędniczy) 14 sierpnia 2007 r., Program Rozwoju Produkcji Turystycznej oraz Inicjatywa Miast i Gmin Nadnoteckich, 2002, Oprac. Polska Agencja Rozwoju Turystyki SA, Warszawa.
- 3) Rozwój turystyki wodnej na rzece Noteci – doświadczenia Związku, 2004, Zestaw nr 1 z serii Przyroda i turystyka regionu Poznania i Góły Jędrzejowskiej (drogi wodnej Wisła-Łódź) oraz dla gospodarki regionalnej pod nadzorem Biblioteki, Wydawnictwo.
- 4) Skowronki M., G. Hadożyk. 2000. Wielka Pętla Wielkopolski Warta-Nieśa-Gopło-Warta. Przewodnik nie tylko dla wodolubów. Szwajcarii Warszawa.
- 5) Strategia Promocji Międzynarodowej Drogi Wodnej E70 w Polsce. 2011. MDR E70 Międzynarodowa Droga Wodna, Oprac. Landbrand s.c., Lubanów sp. z o.o. Urząd Marszałkowski Województwa Pomorskiego, s. 6.

Publikacja artykułu pt. „Wspólnie pomóżmy Noteci !” w „Gospodarce wodnej 8/2017”

RZGW sprzymierzeńcem działań ZMiGN w sprawie bagrowania Noteci



Roboty pogłębiarskie w Nakle nad Notecią zrealizowane przez Powiat Nakielski.



Pani
Hanna Forbrich
Dyrektor Biura
Związek Miast i Gmin Nadnoteckich
w Nakle nad Notecią
ul. Ks. P. Skargi 7
89-100 Nakło nad Notecią

Szanowna Pani Dyrektor,

Odpowiadając na Pani wniosek z dnia 29.06.2017 r. (wpływ do RZGW w Poznaniu 03.07.2017 r.) dotyczący robót niezbędnych do wykonania na szlaku noteckim pragnę przedstawić stosowne informacje dotyczące prac utrzymaniowych zrealizowanych oraz planowanych do realizacji na rzece Noteci, uwzględniających prace remontowe obiektów hydrotechnicznych, w odniesieniu do wniosków zgłoszonych przez gminy członkowskie Związku Miast i Gmin Nadnoteckich.

1. Miasto Czarnków

Regionalny Zarząd Gospodarki Wodnej w Poznaniu nie jest administratorem marin. Stan techniczny marin i ich zaplecza sanitarnego nie jest kontrolowany przez służby techniczne, a utrzymanie nie należy do kompetencji tut. Zarządu. Konieczność wykonania prac bagrowniczych przy wejściu do Mariny Czarnków pozostaje w gestii właścicieli przystani.

2. Powiat Czarnkowsko – Trzaniecki

Odnosząc się do niszczącej działalności bobrów informuję, że mimo niewystarczających środków finansowych RZGW w Poznaniu podejmuje, tam gdzie jest to możliwe, próby usuwania skutków aktywności bobrów poprzez doraźną odbudowę brzegów w miejscach najbardziej newralgicznych. Z uwagi na poważne zniszczenia drzewostanu, powalone drzewa są usuwane na bieżąco siłami własnymi tut. Zarządu lub przez osoby prywatne zainteresowane kupnem drewna do celów opałowych.

3. Miasto i Gmina Nakło nad Notecią

W 2017 roku zaplanowano wykonanie prac utrzymaniowo - udroźnieniowych na Starej Noteci Rymarzewskiej na odcinku Chobielin – Nakło. Potwierdzeniem zamierzeń jest podpisana w dniu 19 lipca 2017 r. umowa na przedmiotowe prace z terminem wykonania do 16 sierpnia br. na kwotę 143 801,28 zł.

Ponadto w czerwcu br. prowadzone były prace polegające na koszeniu roślinności na odcinku powyżej Chobielina. W przypadku intensyfikacji porostu prace będą kontynuowane.

Bagrowanie Noteci tematem rozmów z Regionalnym Zarządem Gospodarki Wodnej w Poznaniu.


Szanowny Pan
Maciej Pietruszak
Burmistrz Drezdenka

**STANOWISKO
ZARZĄDU ZWIĄZKU MIAST I GMIN NADNOTECKICH
w sprawie planowanej budowy linii gazyfikacyjnej odpadów
poprodukcyjnych i niebezpiecznych w Starych Bielicach - gm. Drezdenko**

Zarząd Związku Miast i Gmin Nadnoteckich odnosząc się do projektu zmian w planie przestrzennego zagospodarowania w miejscowości Stare Bielice i prognozy oddziaływania na środowisko w związku z planowaną na tym terenie inwestycją budowy linii gazyfikacyjnej odpadów poprodukcyjnych i niebezpiecznych w Starych Bielicach - gm. Drezdenko wyraża negatywne stanowisko w kwestii powyższych planów.

Podjmując niniejsze Stanowisko Zarząd Związku zwraca uwagę, że

1. Planowane przedsięwzięcie może powodować zagrożenie dla zdrowia i życia mieszkańców terenów nadnoteckich.
2. Planowane przedsięwzięcie może niekorzystnie oddziaływać na środowisko przyrodnicze, a szczególnie na wody rzeki Noteci i żyjącej w niej fauny.
3. Instalacja może negatywnie oddziaływać na walory estetyczne i krajobrazowe, obszary chronione, turystykę w regionie i inne.
4. Przedstawiony projekt planu zawiera sprzeczne zapisy, w tym brak jednoznacznych zapisów odnośnie magazynowania odpadów.
5. Lokalizacja inwestycji może powodować zagrożenie dla Głównego Zbiornika Wód Podziemnych nr 138 i Subzbiornika 127.
6. Planowane przedsięwzięcie może negatywnie oddziaływać na gatunki ptaków żyjące w obszarze Natura 2000.
7. Wylączenie tego terenu (działki 167) z Obszaru Chronionego Krajobrazu powoduje negatywny wpływ na cały ten obszar.





W Santoku będzie marina. Gmina marzyła o niej ćwierć wieku!



W Santoku będzie marina. Gmina marzyła o niej ćwierć wieku!

[zobacz wszystkie aktualności](#)



Ćwierć wieku - prawie tyle czasu zajęło gminie zamienienie marzeń o przystani w inwestycję. Marina posłuży i turystom, i miejscowym - Mamy to! - cieszy się wójt Józef Ludniewski. A jest z czego. Bo do tej pory Santok miał warunki do budowy mariny - obok jest Warta i Noteć. Miał miejsce na jej budowę - tuż za mostem leży gminny teren. I miał wielką wolę budowy - w sumie od ćwierć wieku. Nie miał jednak nigdy pieniędzy.

Miliony już zdobyte

Jednak to się wreszcie zmieniło. Gmina właśnie wywalczyła sobie 3,5 mln zł z programu Interreg VA Polska - Brandenburgia w ramach projektu „Łączą nas rzeki”. Dołoży 620 tys. zł i za 4 mln 135 tys. zł zbuduje wymarzoną przystań.

Tadeusz Haliczyn z Santoka, który już dwa lata temu - gdy objeżdżaliśmy gminy z reporterskimi wizytami - mówił, że warto rozbujać teren turystycznie, mówi teraz: - Bardzo się cieszę. To szansa dla gminy. Ludzi pływa sporo. W końcu będą mieć jak i po co zatrzymać się w Santoku.

BULWARY NADNOTECKIE

*Nie za górą, nie za rzeką
Oj, nie szukaj daleko,
Ale tutaj, tutaj właśnie,
Gdzie rodzinny dom ...
Moja Mała Ojczyzna ...*



BULWARY: UTWARDZONY CIĄG PIESZO-
ROWEROWY, UMOCNIONE NABRZEŻE RZEKI,
OŚWIETLENIE, MONITORING

PARK ORNITOLOGICZNO-PRZYRODNICZY:
TRÓJWYMIAROWE FIGURY GATUNKÓW
PTAKÓW TYPOWYCH DLA DOLINY NOTECI

6 KLOMBÓW - OGRÓDKÓW:
ROŚLINNOŚĆ NADNOTECKA

NOWOCZESNY PLAC ZABAW

PRZESTRZEŃ PUBLICZNA DO ORGANIZACJI
RÓŻNORODNYCH WYDARZEŃ

Z DOFINANSOWANIA URZĘDU MARSZAŁK. WOJ. WLKP - DEP. SPORTU I TURYSTYKI

PRZYSTAŃ WODNA "ŁAZIENKI":

SLIP, POMOST PŁYWAJĄCY, WIATA
POMIESZCZENIA SOCJALNO-SANITARNE

PARTNERZY: CIS, ZARZĄD OSIEDLA STAROMIEJSKIEGO,
OSP, M-GOK, ABK, SZKOŁY, STOWARZYSZENIA

TAK BĘDZIE W WIELENIU



BULWARY NADNOTECKIE

*Nie za górą, nie za rzeką
Oj, nie szukaj daleko,
Ale tutaj, tutaj właśnie,
Gdzie rodzinny dom ...
Moja Mała Ojczyzna ...*



Miasto i Gmina Wieleń



DOFINANSOWANIE INWESTYCJI

W RAMACH WRPO NA LATA 2014-2020



ŻEGLUGA TO GWARANCJA ZATRUDNIENIA



**TERMIN
„DRZWI OTWARTYCH”
W NASZEJ SZKOLE
24 MARCA 2018r.
W GODZINACH 9³⁰ - 13⁰⁰**

KONKURS OFERT DLA CZŁONKÓW ZWIĄZKU MIAST I GMIN NADNOTECKICH z siedzibą w Nakle nad Notecią

I. Cel konkursu.

Celem przeprowadzenia konkursu ofert jest zlecenie realizacji zadania pn. „ŚWIĘTO NOTECI 2018.”

W konkursie mogą startować członkowie Związku Miast i Gmin Nadnoteckich, zwanego dalej Związkiem. Wygra oferta, w której zagwarantowana zostanie realizacja zadania pn. „ŚWIĘTO NOTECI 2018” w sposób gwarantujący promocję całego Związku oraz podejmowanych przez Związek działań poprzez organizację ciekawego wydarzenia turystycznego na nabrzeżu Noteci z uwzględnieniem udziału szerokiej rzeszy mieszkańców, turystów oraz branży wodniackiej.

Tytuł zadania: ŚWIĘTO NOTECI 2018.

Kwota przewidywana na wsparcie realizacji zadania: 10 tys. zł (brutto)

II. Szczegółowy opis zadania:

Organizacja na terenie województwa lubuskiego, wielkopolskiego lub kujawsko-pomorskiego jednodniowego (w sobotę lub niedzielę, w trakcie sezonu wodniackiego od 01.04.2018 r. do 30.09.2018r.) wydarzenia plenerowego:

1. będącego oficjalnym świętem wodniackim w regionie Noteci,
2. promującego Notecę i projektowaną na odcinku polskim Międzynarodową Drogę Wodną E70,
3. integrującego miłośników turystyki wodnej (w szczególności: dzieci i młodzież, osoby starsze i osoby z niepełnosprawnościami) oraz podmioty działające na rzecz rozwoju turystyki wodnej,
4. promującego walory turystyczne gmin członkowskich Związku oraz powiatów wspierających działalność Związku Miast i Gmin Nadnoteckich: Gmina Santok, Gmina Stare Kurowo, Gmina Zwierzyn, Miasto i Gmina Drezdenko, Gmina Drawsko, Miasto i Gmina Krzyż Wlkp., Miasto i Gmina Wieleń, Gmina Czarnków, Miasto Czarnków, Miasto i Gmina Ujście, Gmina Białośliwie, Miasto i Gmina Nakło nad Notecią, Miasto i Gmina Pakość, Gmina Barcin, Gmina Nowa Wieś Wielka, Powiat Gorzowski, Powiat Czarnkowsko-Trzcianecki, Powiat Nakielski, Powiat Strzelecko-Drezdenecki oraz członka honorowego: Zespołu Szkół Żeglugi Śródlądowej im. kmdr. Bolesława Romanowskiego w Nakle nad Notecią,
5. promującego bezpieczne zachowania nad wodą,
6. zwracającego uwagę uczestników na potrzebę ochrony środowiska w obrębie rzek i znaczenia rzek w ekosystemie.

Zadanie powinno składać się z części obejmujących atrakcje:

1. na ładzie (stoiska promocyjne / stoiska kulinarne / występy artystyczne / konkursy etc.),

Uwaga:

Ocena kwalifikowalności kosztów zaproponowanych w ofercie i wykazanych w sprawozdaniu zostanie dokonana przez komisję konkursową.

O uznaniu kwalifikowalności poniesionych kosztów będzie decydować w szczególności:

- uwzględnienie kosztu w budżecie projektu,
- zasadność poniesienia wydatku.

Za kwalifikowalne uznaje się w szczególności koszty związane z:

- wynajmem jednostek pływających na czas imprezy,
- wykonaniem projektu i wydruku plakatów,
- zakupem pucharów i nagród dla zwycięzców konkursów,
- wykonaniem materiałów drukowanych- ulotki promocyjne, mapki, gadżety z logo Związku,
- wynajmem sceny,
- organizacją koncertu lub innych występów artystycznych podczas imprezy,
- organizacją stoisk gastronomicznych.

VII. Miejsce i termin składania ofert.

1. Adres, pod którym należy składać oferty.

Oferty należy składać osobiście lub za pośrednictwem poczty bądź kuriera na adres Biura Związku Miast i Gmin Nadnoteckich, ul. Kościuszki 34, 64-730 Wieleń.

2. Termin składania ofert

Oferty należy składać do dnia 29 marca 2018 roku do godz. 15.00.

O przyjęciu oferty decyduje data wpływu oferty do Biura Związku.

VIII. Kontakt.

Szczegółowe informacje o konkursie można uzyskać w Biurze Związku w godz. 8.00-15.00 pod numerem tel. 67 2531515.

Ogłoszenie w sprawie zlecenia w trybie konkursu ofert realizacji zadania promocyjnego

[zobacz wszystkie aktualności](#)

Ogłoszenie w sprawie zlecenia w trybie konkursu ofert
realizacji zadania promocyjnego

KONKURS OFERT DLA CZŁONKÓW ZWIĄZKU MIAST I GMIN
NADNOTECKICH z siedzibą w Nakle nad Notecią

I. Cel konkursu.

Celem przeprowadzenia konkursu ofert jest zlecenie realizacji zadania pn. „ŚWIĘTO NOTECI 2018.”

W konkursie mogą startować członkowie Związku Miast i Gmin Nadnoteckich, zwanego dalej Związkiem. Wygra oferta, w której zagwarantowana zostanie realizacja zadania pn. „ŚWIĘTO NOTECI 2018” w sposób gwarantujący promocję całego Związku oraz podejmowanych przez Związek działań poprzez organizację ciekawego wydarzenia turystycznego na nabrzeżu Noteci z uwzględnieniem udziału szerokiej rzeszy mieszkańców, turystów oraz branży wodniackiej.

Tytuł zadania:
ŚWIĘTO NOTECI 2018.

Kwota przewidywana na wsparcie realizacji zadania: 10 tys. zł (brutto)

Dziękuję Państwu za uwagę

Wesołych Świąt Bożego Narodzenia



Składamy wszystkim płynące z serca życzenia zdrowych i spokojnych Świąt Bożego Narodzenia, przepelnionych nadzieją, dobrocią i radością, których ogromna siła owocuje pomyślnością i spełnieniem.

Partnerom naszej organizacji dziękujemy za poświęcony czas i zaangażowanie, szczególnie w zakresie wspólnego rozwijania oferty turystyki wodnej na Noteci oraz ukierunkowanej promocji śródlądowych dróg wodnych w całym regionie Doliny Noteci.

Życzymy bezpiecznych i przyjaznych brzegów, a także wielu sukcesów w nadchodzącym Nowym 2019 Roku.

*Zarząd Związku Miast i Gmin Nadnoteckich
oraz pracownicy Biura ZMiGN*