ŁĄCZY ARKUSZ 2

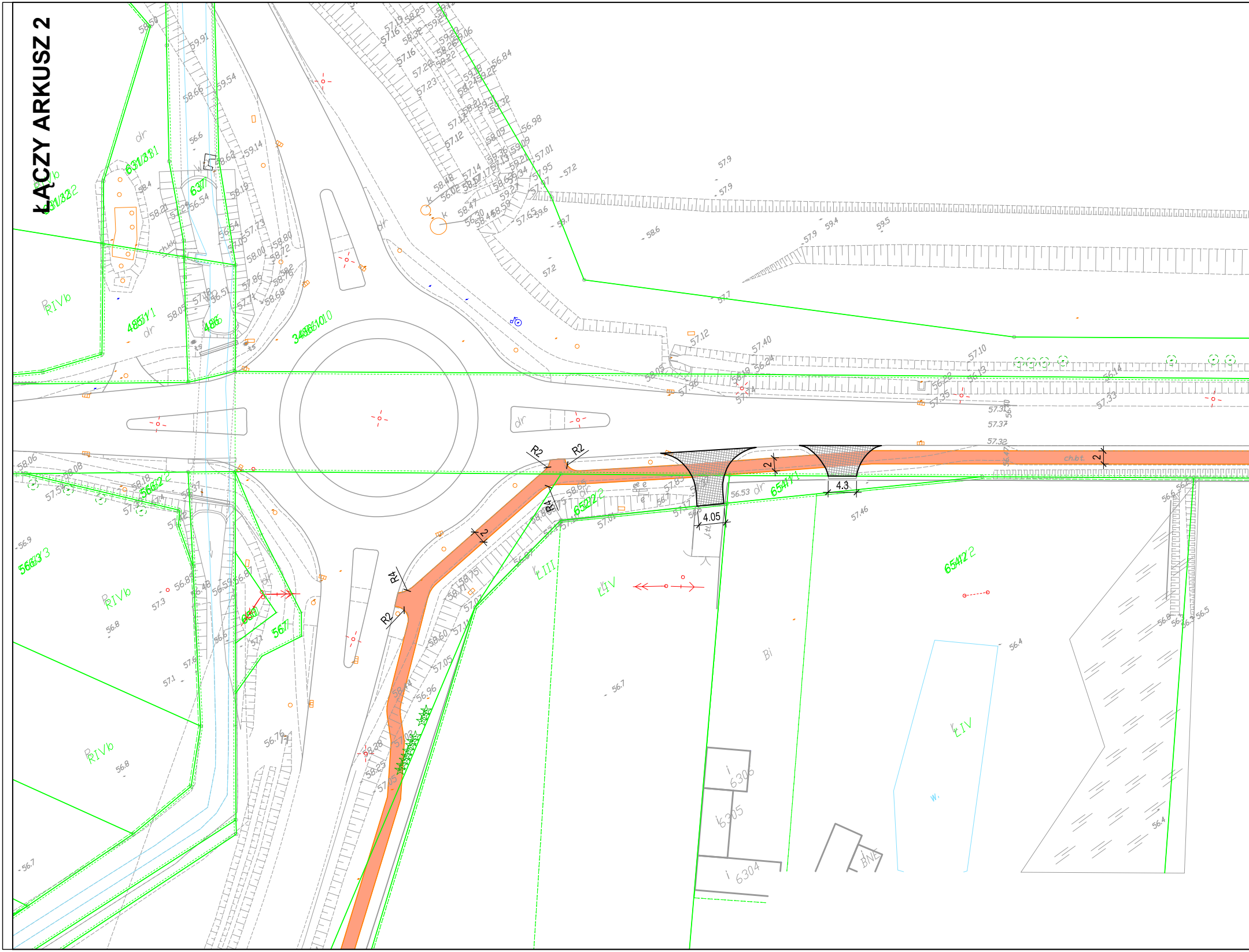
R2
R2
R4
2
R4
R2
2
4.05
4.3
2
ch.bt.
654/1
654/2
652/2
656/2
566/3
567
348/10
485/1
486
637
631/31
631/32
RIVb
RIVb
RIVb
ŁIII
ŁIV
ŁIV
Bi
W.
dr
6306
6305
6304
BNS
56.7
56.4
57.46
56.53

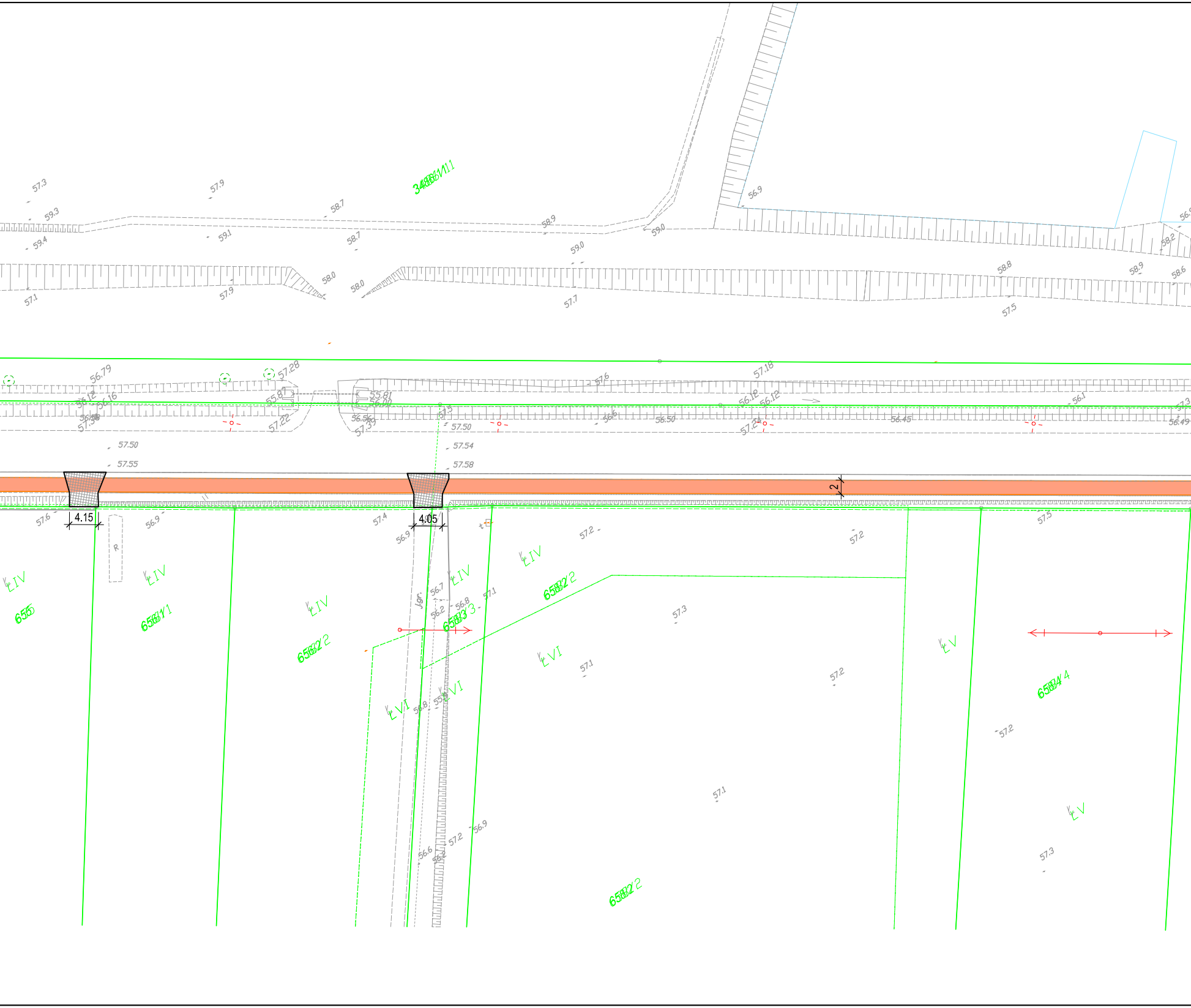
4.15
4.05
2
57.3
57.9
59.3
59.4
59.1
58.7
58.7
58.9
59.0
59.0
56.9
57.1
57.9
58.0
58.0
57.7
58.8
58.9
58.6
57.5
58.2
56.79
57.28
57.6
57.18
56.16
55.81
56.00
56.12
56.12
56.1
57.3
57.22
57.39
57.50
56.50
56.45
56.49
57.50
57.55
57.54
57.58
57.6
56.9
57.4
56.9
57.2
57.2
57.5
56.7
56.8
56.2
57.1
57.3
57.1
57.2
57.2
57.1
57.3
56.8
56.6
57.2
56.9
R
Jar
ŁIV
ŁV
ŁVI
655
656/1
656/2
658/3
658/2
658/4
348/11

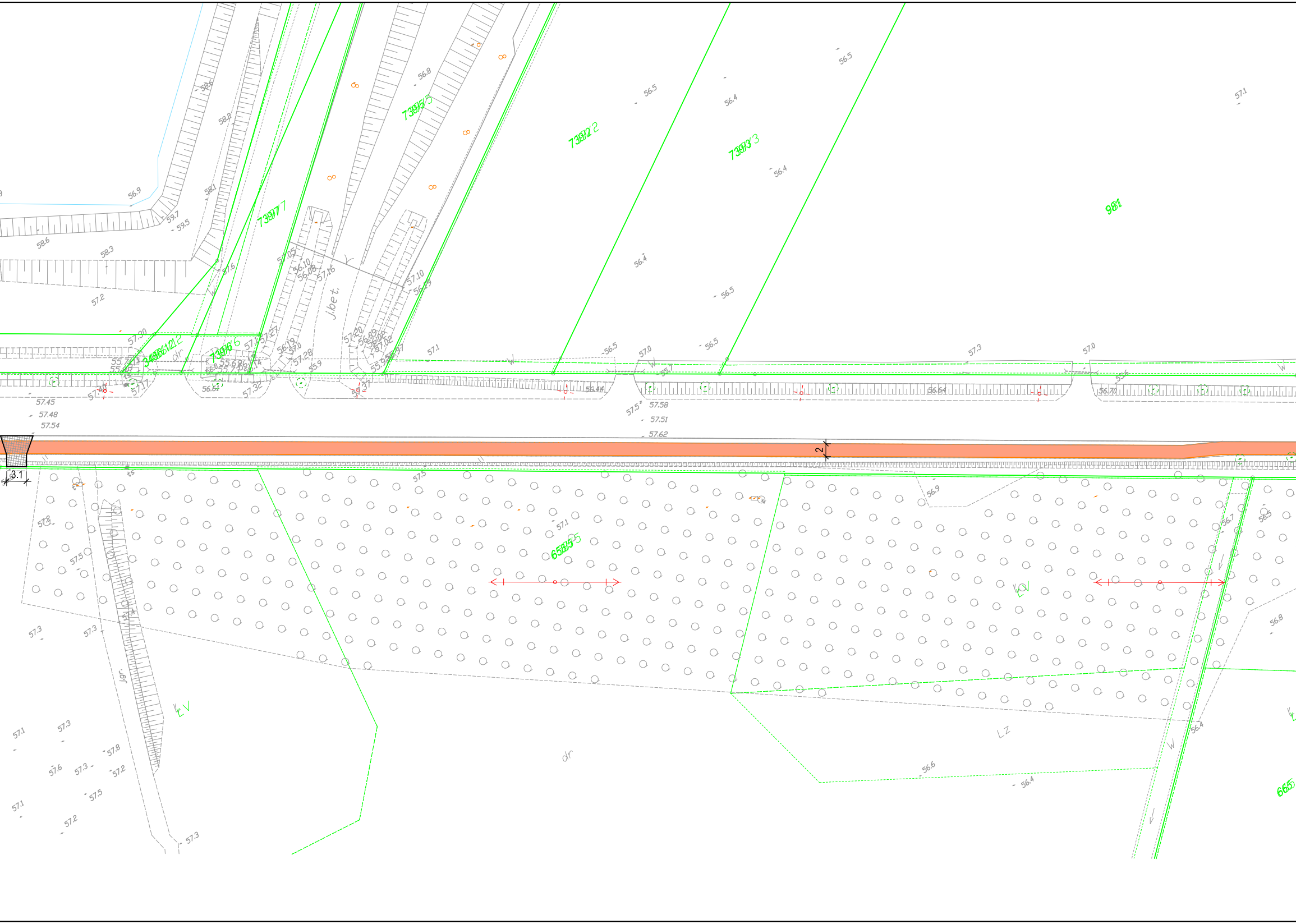

7395/5
7392/2
7393/3
981
7397/7
7396/6
3486/12
6585/5
665
j.bet.
Jgr.
LV
LZ
dr
W
ts
3.1
2
56.9
58.6
58.2
58.1
59.7
59.5
58.6
58.3
57.2
57.6
57.05
56.10
56.08
57.16
57.10
56.49
56.8
56.5
56.4
57.1
57.30
57.27
57.20
57.28
55.9
56.61
57.32
57.37
57.45
57.48
57.54
57.5
57.58
57.51
57.62
57.0
57.3
56.44
56.64
56.70
57.7
56.9
56.7
56.8
56.6
57.8
57.2

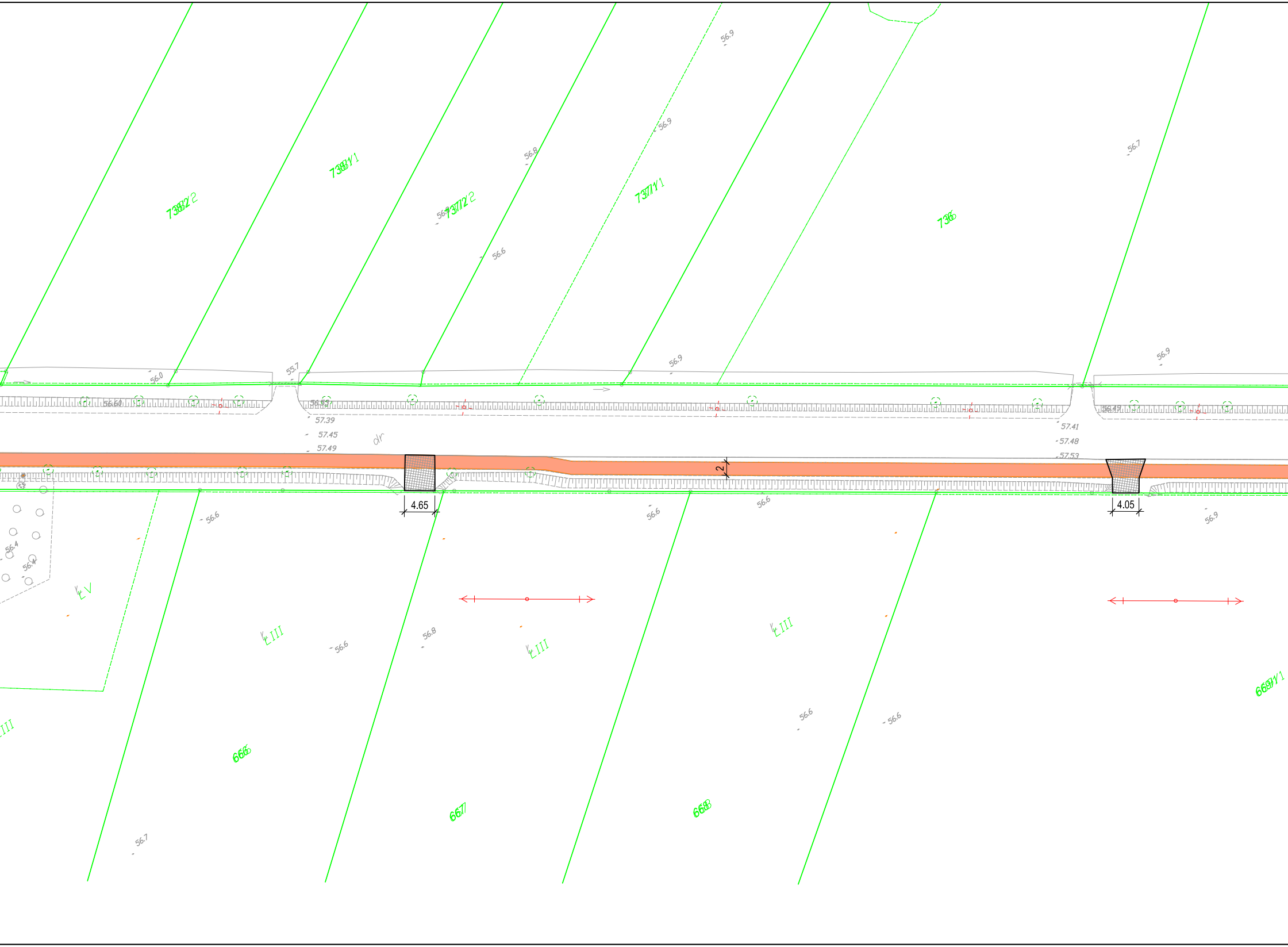
56.9
56.9
738/2
738/1
56.8
737/2
56.8
737/1
736
56.7
56.6
56.0
55.7
56.9
56.9
56.60
56.53
56.49
57.39
57.45
57.49
57.41
57.48
57.53
dr
2
4.65
4.05
56.6
56.6
56.6
56.9
56.4
56.4
LV
LIII
56.6
56.8
LIII
LIII
669/1
56.6
56.6
666
667
668
56.7

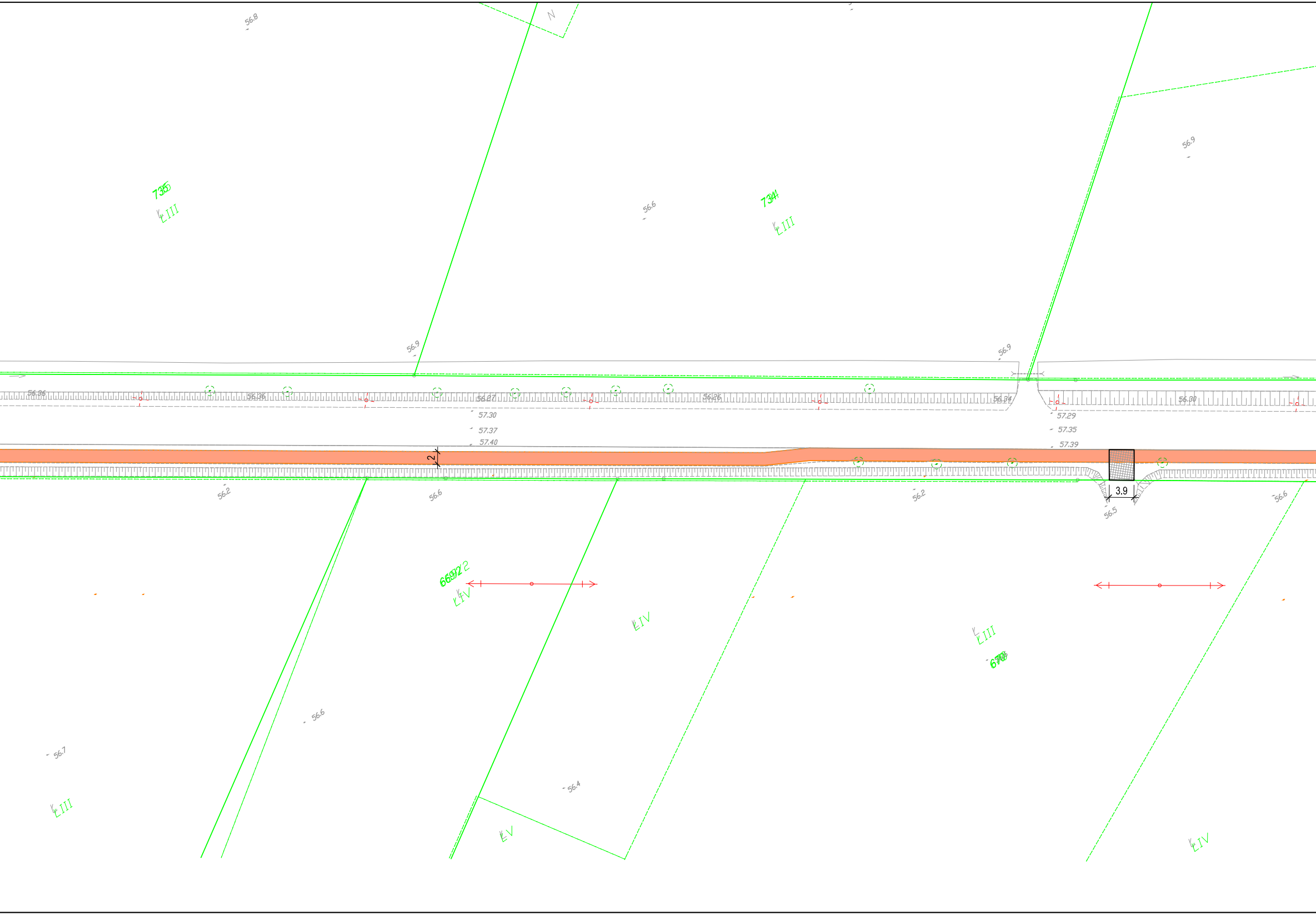
56.8
N
735
ŁIII
56.6
734
ŁIII
56.9
56.9
56.9
56.36
56.36
56.27
56.26
56.34
56.30
57.30
57.37
57.40
57.29
57.35
57.39
2
3.9
56.2
56.6
56.2
56.5
56.6
669/2
ŁIV
ŁIV
ŁIII
670
56.6
56.7
ŁIII
56.4
ŁV
ŁIV

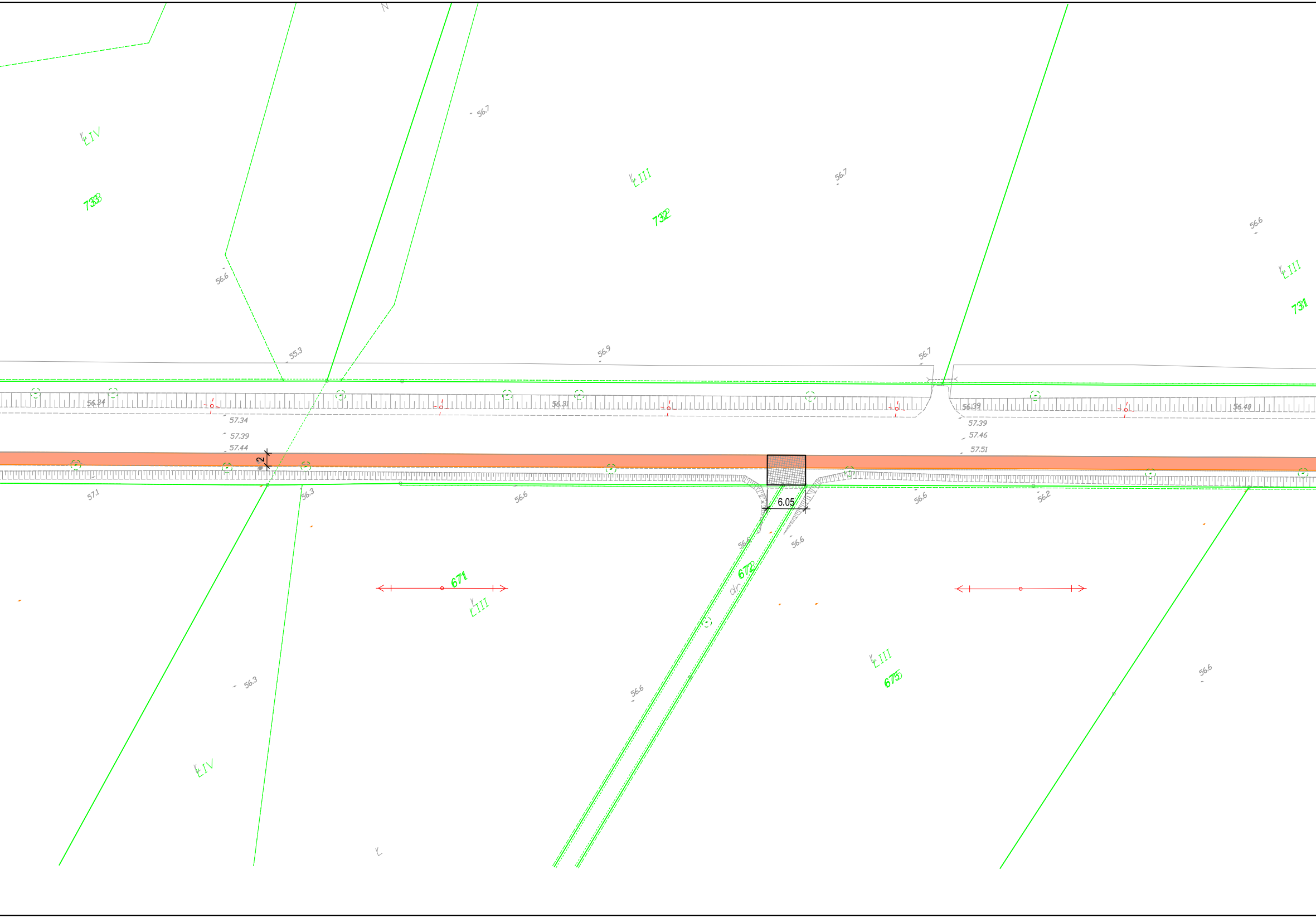

ŁIV
733
56.7
ŁIII
732
56.7
56.6
ŁIII
731
56.6
55.3
56.9
56.7
56.34
56.31
56.39
56.40
57.34
57.39
57.44
57.39
57.46
57.51
2
6.05
57.1
56.3
56.6
56.6
56.2
56.6
56.6
671
ŁIII
672
ŁIII
675
56.3
56.6
56.6
ŁIV
Ł

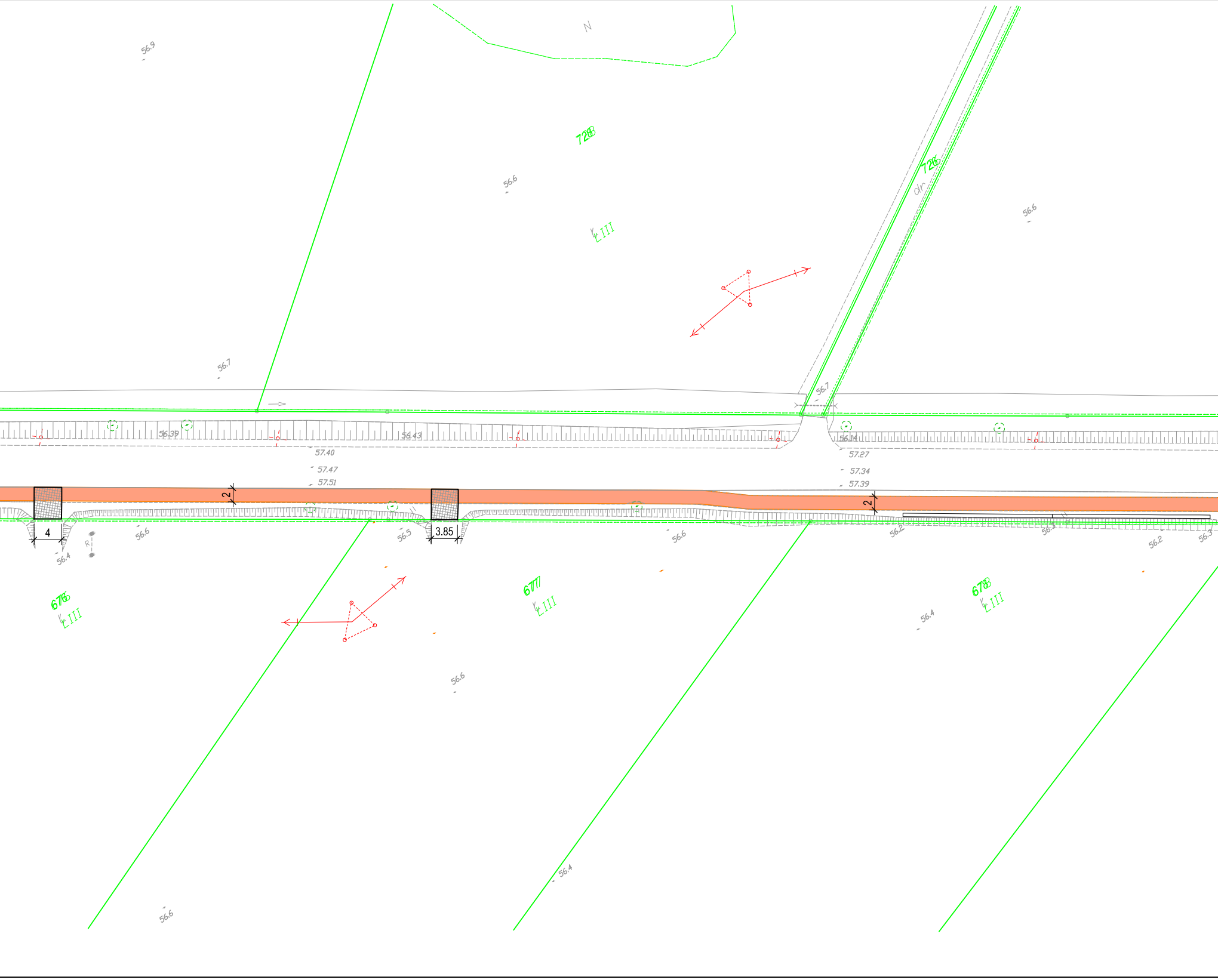
56.9
N
728
56.6
LIII
726
dr
56.6
56.7
56.7
56.39
56.43
56.14
57.40
57.47
57.51
57.27
57.34
57.39
2
2
4
3.85
R
56.4
56.6
56.5
56.6
56.2
56.3
56.2
56.3
676
LIII
677
LIII
678
LIII
56.4
56.6
56.4
56.6

ARKUSZ 3

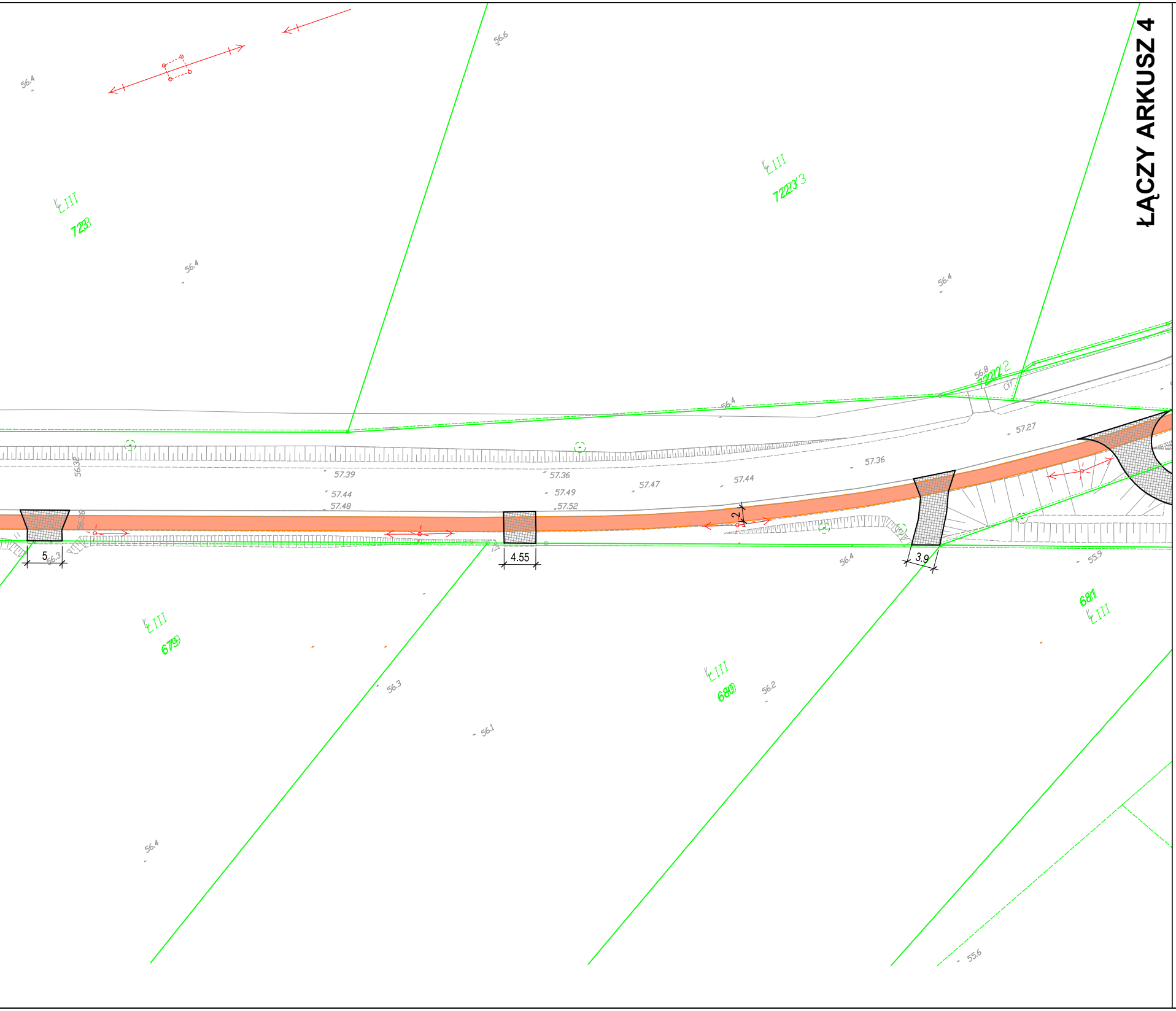
ŁĄCZY ARKUSZ 4
56.6
56.4
Ł III
723
Ł III
722/3
56.4
56.4
56.4
56.8
722/2
57.27
57.39
57.36
57.44
57.48
57.49
57.52
57.47
57.44
57.36
56.38
5
56.3
4.55
2
3.9
56.4
55.9
681
Ł III
Ł III
679
Ł III
680
56.3
56.2
56.1
56.4
55.6

LEGENDA:

🟧 Projektowana ścieżka rowerowa
⬛ Istniejące zjazdy bitumiczne
🟦 Projektowane zjazdy bitumiczne
▨ Istniejące zjazdy z kostki betonowej
🟥 Projektowane zjazdy z kostki betonowej
🟪 Projektowane skrzyżowania
🟩 Zieleń
— Granice działek

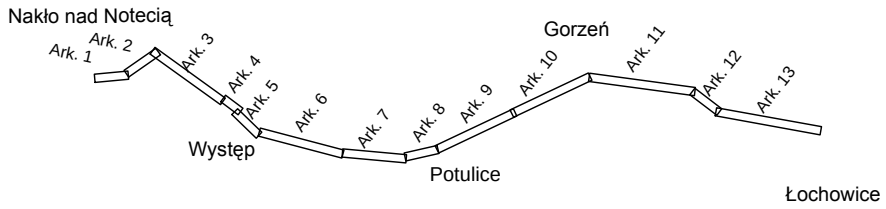
Nakło nad Notecią
Ark. 1
Ark. 2
Ark. 3
Ark. 4
Ark. 5
Ark. 6
Ark. 7
Ark. 8
Ark. 9
Ark. 10
Ark. 11
Ark. 12
Ark. 13
Gorzeń
Występ
Potulice
Łochowice

AutoCAD 2010 SLM/PL: licencja nr 352-91842571
AutoCAD 2009 PL DVD: licencja nr 349-90657175
AutoCAD 2008 PL CD F/S: licencja nr 347-39750146

Inwestor:

Zarząd Dróg Powiatowych
ul. Młyńska 5
89-100 Nakło nad Notecią

Biuro projektowe:

WALCZAK - PROJEKT
Pracownia Projektowo-Konsultingowa
ul. Świerkowa 5, 88 - 400 Żnin
tel. 795 478 141, tel. 600 411 970

Projekt	Budowa ścieżki pieszo-rowerowej w ciągu drogi powiatowej nr 1926C Nakło - Bydgoszcz na odcinku Nakło nad Notecią - Potulice - granica powiatu			
Treść rysunku	Projekt Zagospodarowania Terenu			Skala : 1:500
Stanowisko	Imię i Nazwisko	nr uprawnień	Podpis	Data : 02.2017
projektant	inż. Mariusz Walczak	KUP/0048/POOD/06		
asystent projektanta	mgr inż. Norbert Grycza	-----------		Nr rysunku: 2.3
asystent projektanta	-----------	-----------	-----------	
sprawdził	inż. Stanisław Olech	75/69		Rev: 0.0