ŁĄCZY ARKUSZ 8

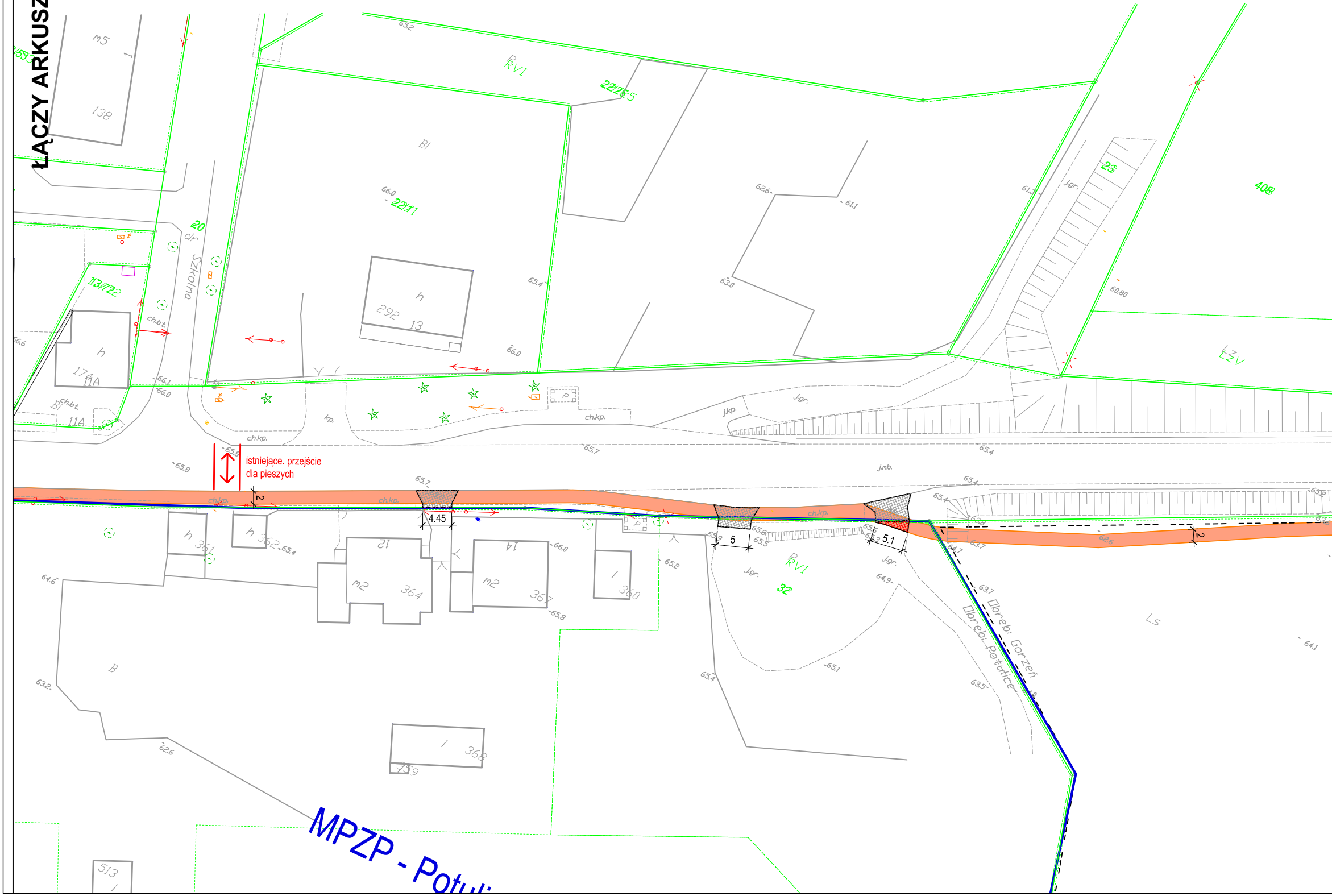
istniejące. przejście dla pieszych
4.45
5
5.1
2
2
MPZP - Potu
Obręb: Gorzeń
Obręb: Potulice
Szkolna
22/11
22/25
20
113/722
23
408
32
RVI
RVI
LZV
Ls
Bi
B
h
292
13
174
11A
11A
361
362
364
367
360
368
12
14
m2
m2
m5
138
513
ch.kp.
ch.bt.
kp.
j.gr.
j.kp.
j.mb.
65.8
65.7
65.4
66.0
66.1
65.2
64.6
63.2
62.6
63.0
61.1
61.3
60.80
63.7
63.5
64.1
64.9
65.1
62.6
63.7

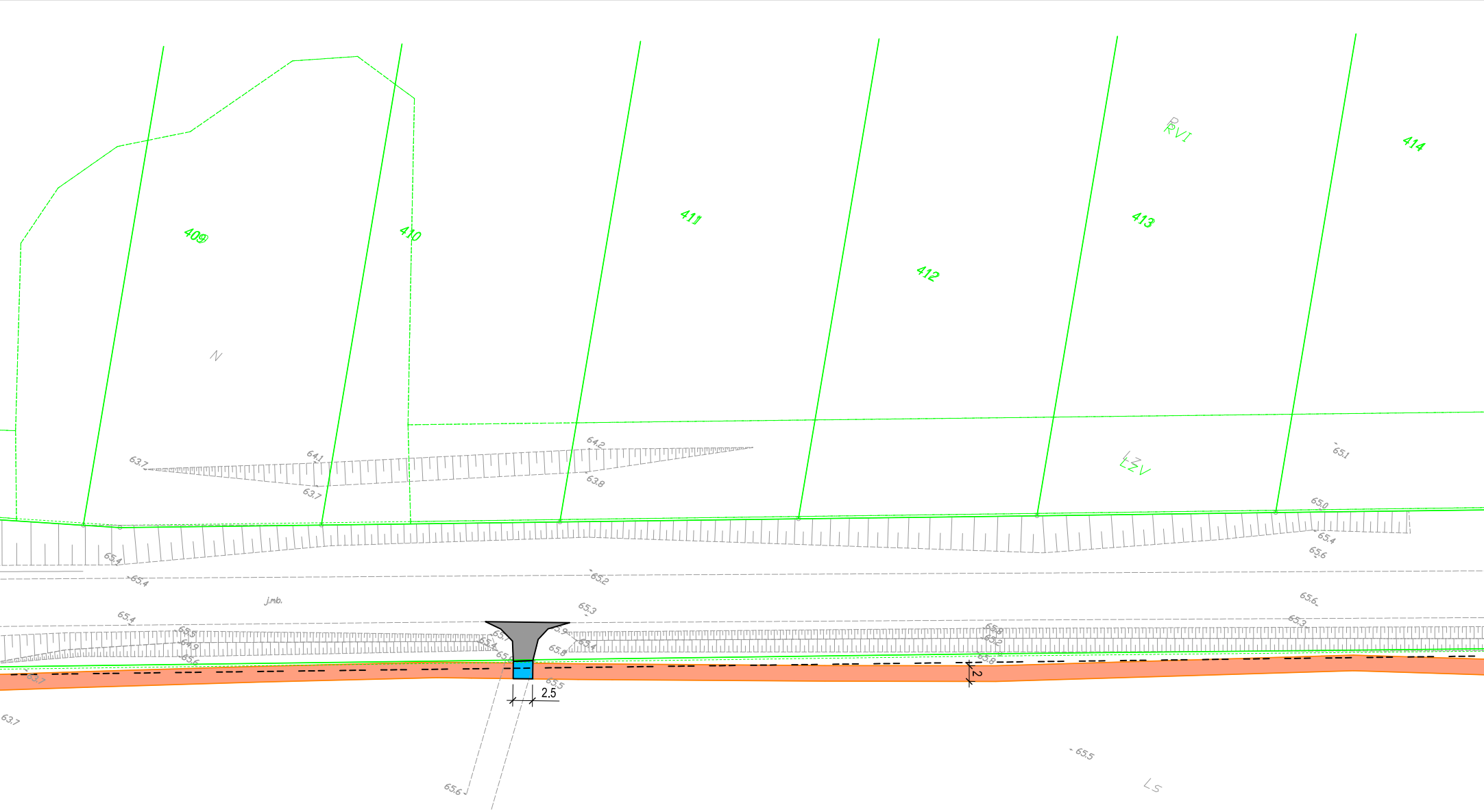
409
410
411
412
413
414
N
RVI
LZV
LS
j.mb.
2.5
2
63.7
64.1
64.2
63.7
63.8
65.1
65.0
65.4
65.6
65.4
65.4
65.2
65.3
65.4
65.5
64.9
65.6
65.7
65.8
65.5
65.6
65.3
65.5
63.7


415
417
418
419
420
421
64.92
65.6
65.9
66.2
66.1
RVI
LZV
65.9
65.2
66.3
65.9
65.3
65.9
65.7
66.00
66.17
66.25
66.30
66.0
65.5
66.1
2.7
2
3143/11
Ls

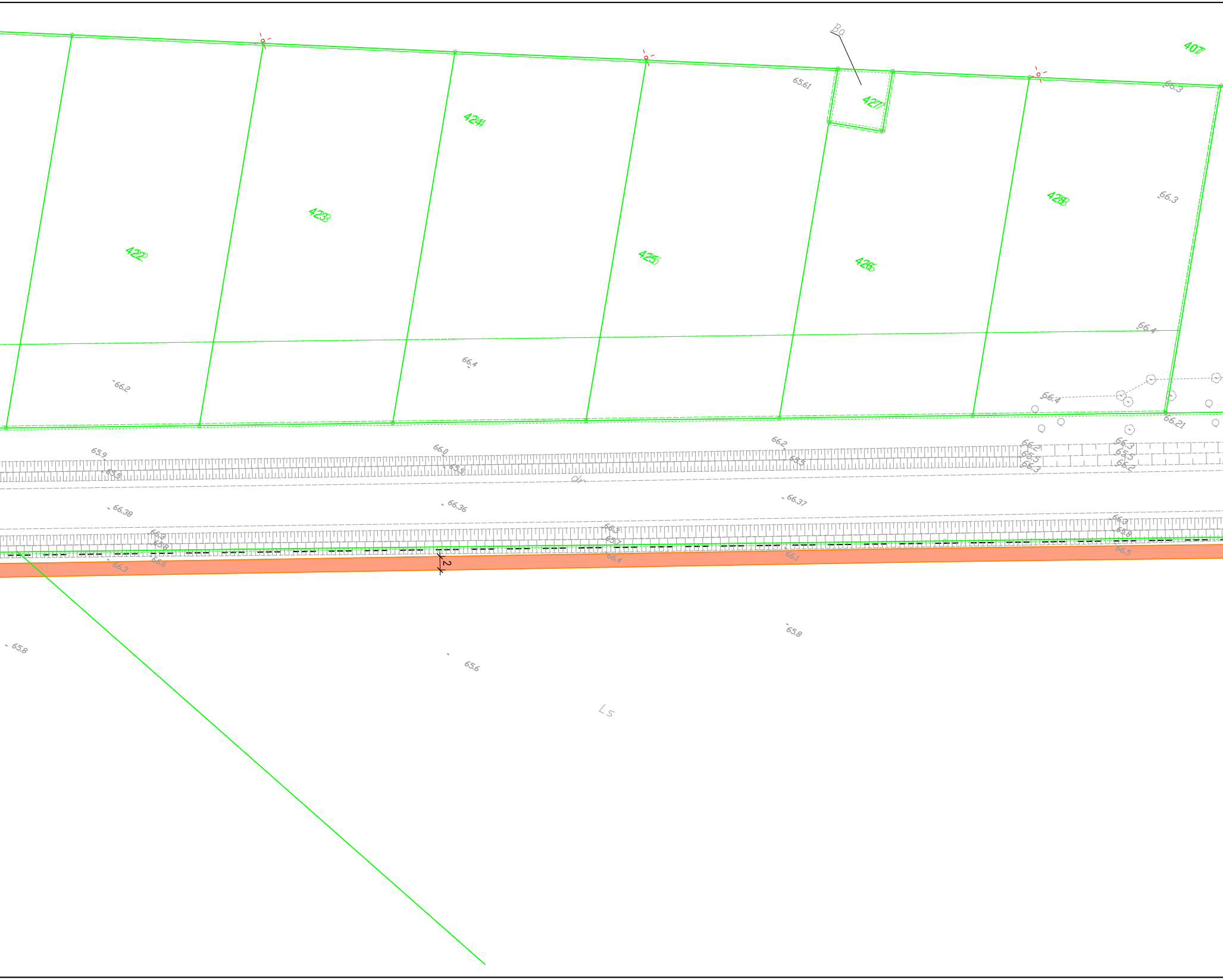
Bo
407
65.61
427
424
66.3
423
428
66.3
422
425
426
66.4
66.4
66.2
66.4
66.21
65.9
65.5
66.0
65.5
66.2
65.5
66.2
65.5
66.3
66.3
65.5
66.2
dr
66.38
66.36
66.37
66.3
65.5
65.8
66.3
65.7
66.3
65.6
66.4
66.1
66.5
65.8
2
65.8
65.6
65.8
Ls

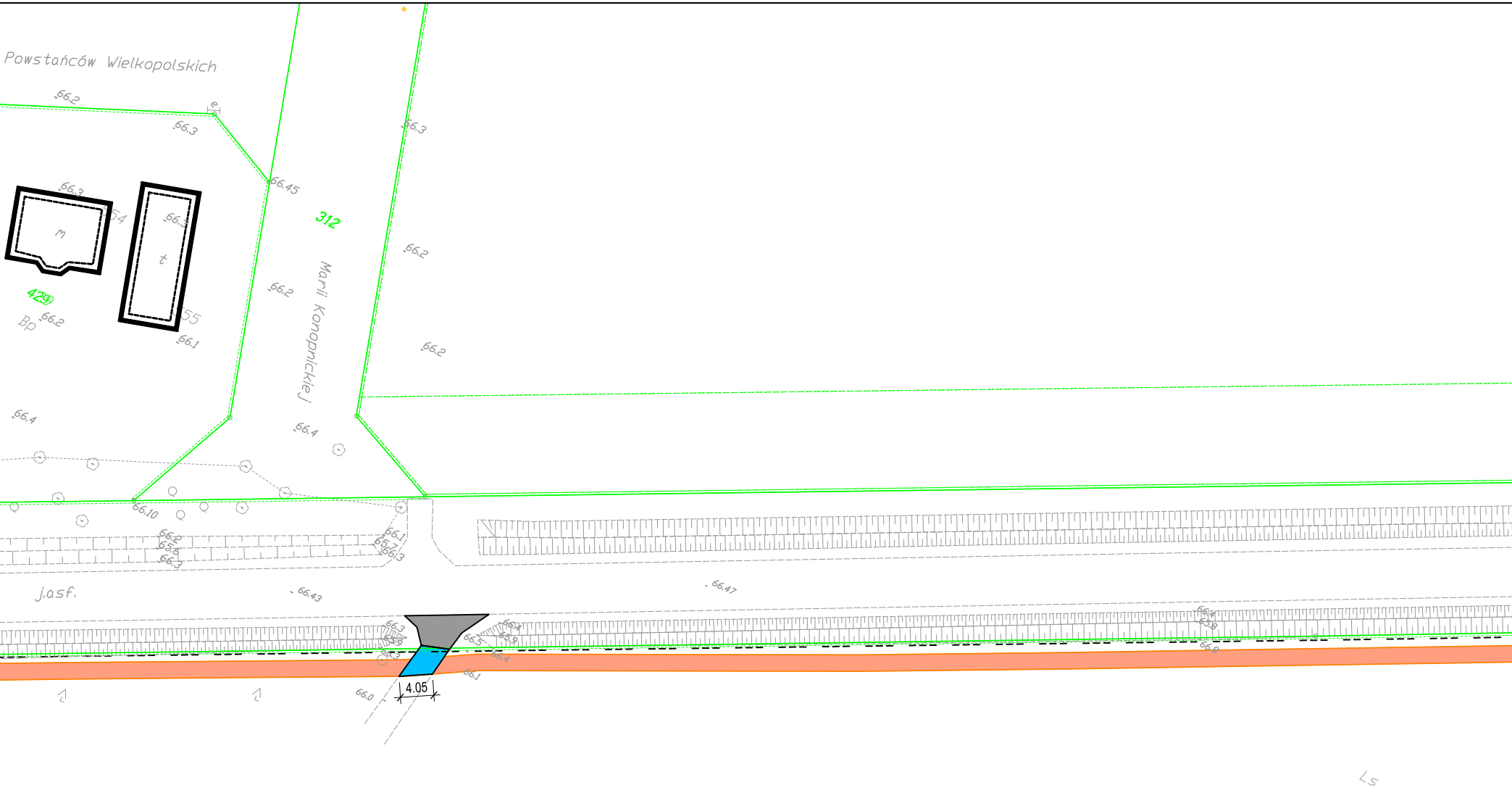
Powstańców Wielkopolskich
Marii Konopnickiej
312
429
Bp
m
t
j.asf.
66.2
66.3
66.45
66.2
66.4
66.10
66.43
66.47
66.0
66.1
4.05
Ls



R
RVI
2455
Ł
ŁZV
Obręb: Potulice
Obręb: Gorzeń
j.mb.
66,4
65,8
66,6
66,3
65,7
66,0
66,4
65,8
66,6
66,5
65,9
66,5
2
Ls
3101

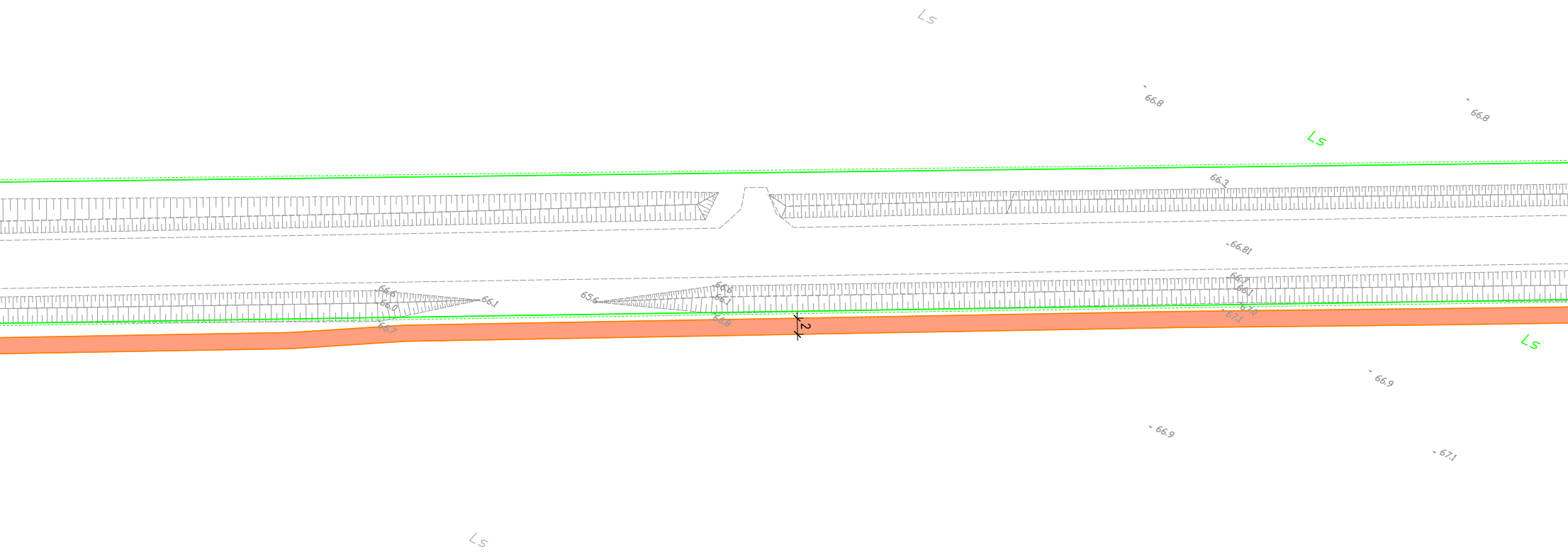
Ls
66.8
66.8
Ls
66.3
66.81
66.6
66.0
66.1
65.6
66.8
66.1
66.7
66.8
66.7
66.1
67.0
67.1
2
Ls
66.9
66.9
67.1
Ls

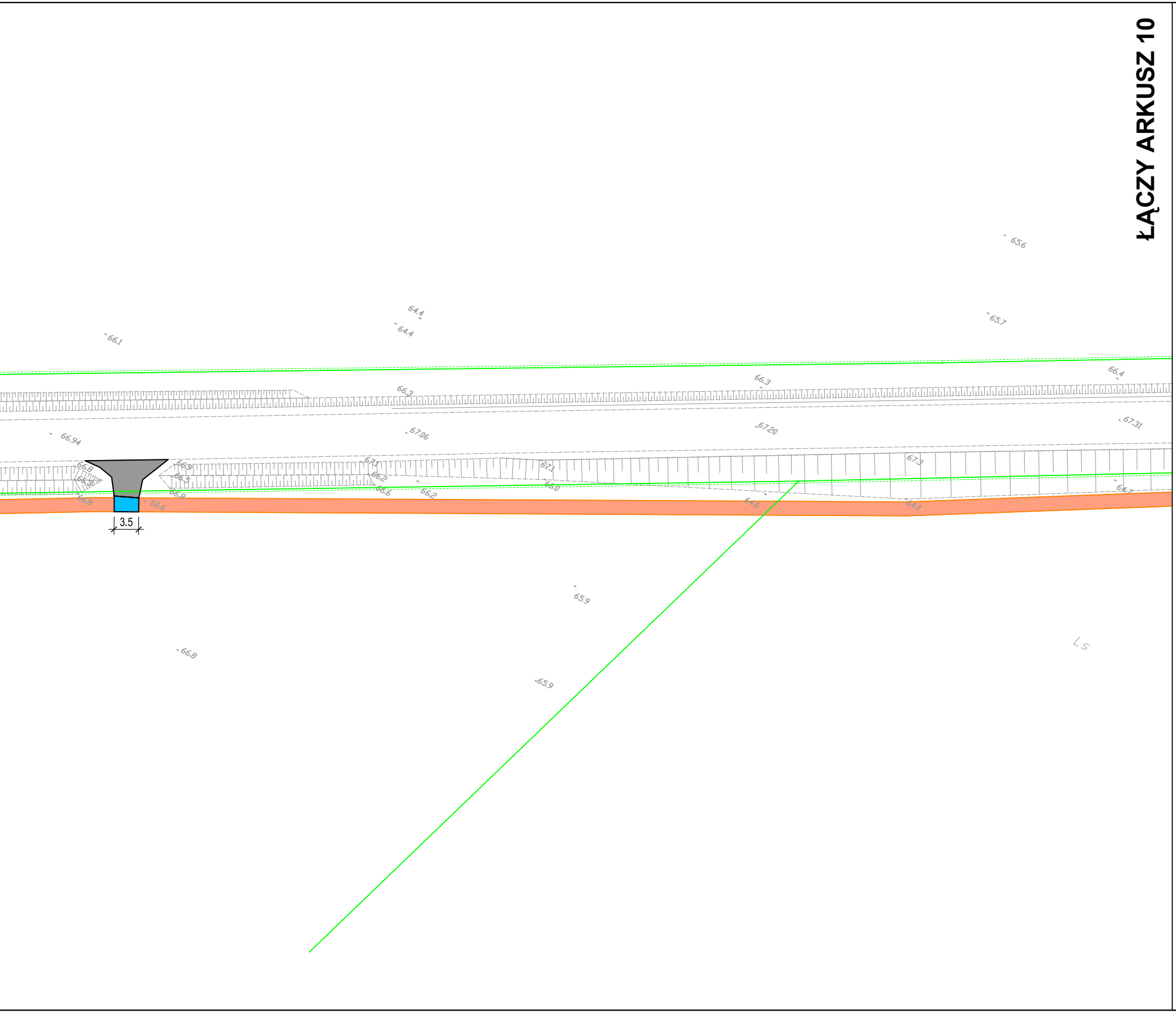
66.1
64.4
64.4
65.6
65.7
66.3
66.3
66.4
66.94
67.06
67.20
67.31
67.1
67.1
67.3
66.8
66.6
66.2
65.9
65.9
66.8
3.5
LS

ŁĄCZY ARKUSZ 10

ARKUSZ 9

LEGENDA:

🟧 Projektowana ścieżka rowerowa
⬛ Istniejące zjazdy bitumiczne
🟦 Projektowane zjazdy bitumiczne
▨ Istniejące zjazdy z kostki betonowej
🟥 Projektowane zjazdy z kostki betonowej
🟪 Projektowane skrzyżowania
🟩 Zieleń
— Granice działek

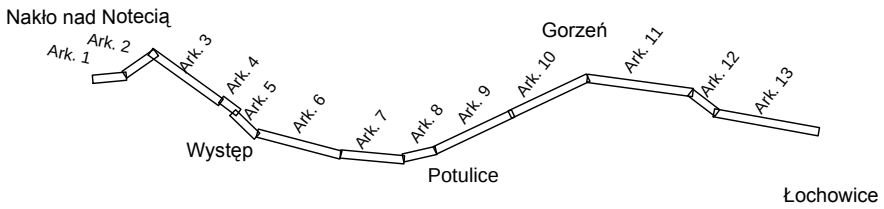
Nakło nad Notecią
Ark. 1
Ark. 2
Ark. 3
Ark. 4
Ark. 5
Ark. 6
Ark. 7
Ark. 8
Ark. 9
Ark. 10
Ark. 11
Ark. 12
Ark. 13
Gorzeń
Występ
Potulice
Łochowice

AutoCAD 2010 SLM/PL: licencja nr 352-91842571
AutoCAD 2009 PL DVD: licencja nr 349-90657175
AutoCAD 2008 PL CD F/S: licencja nr 347-39750146

Inwestor:

Zarząd Dróg Powiatowych
ul. Młyńska 5
89-100 Nakło nad Notecią

Biuro projektowe:

WALCZAK - PROJEKT
Pracownia Projektowo-Konsultingowa
ul. Świerkowa 5, 88 - 400 Żnin
tel. 795 478 141, tel. 600 411 970

Projekt	Budowa ścieżki pieszo-rowerowej w ciągu drogi powiatowej nr 1926C Nakło - Bydgoszcz na odcinku Nakło nad Notecią - Potulice - granica powiatu			
Treść rysunku	Projekt Zagospodarowania Terenu			Skala : 1:500
Stanowisko	Imię i Nazwisko	nr uprawnień	Podpis	Data : 02.2017
projektant	inż. Mariusz Walczak	KUP/0048/POOD/06		
asystent projektanta	mgr inż. Norbert Grycza	-----------		Nr rysunku: 2.9
asystent projektanta	-----------	-----------	-----------	
sprawdził	inż. Stanisław Olech	75/69		Rev: 0.0