ŁĄCZY ARKUSZ 5

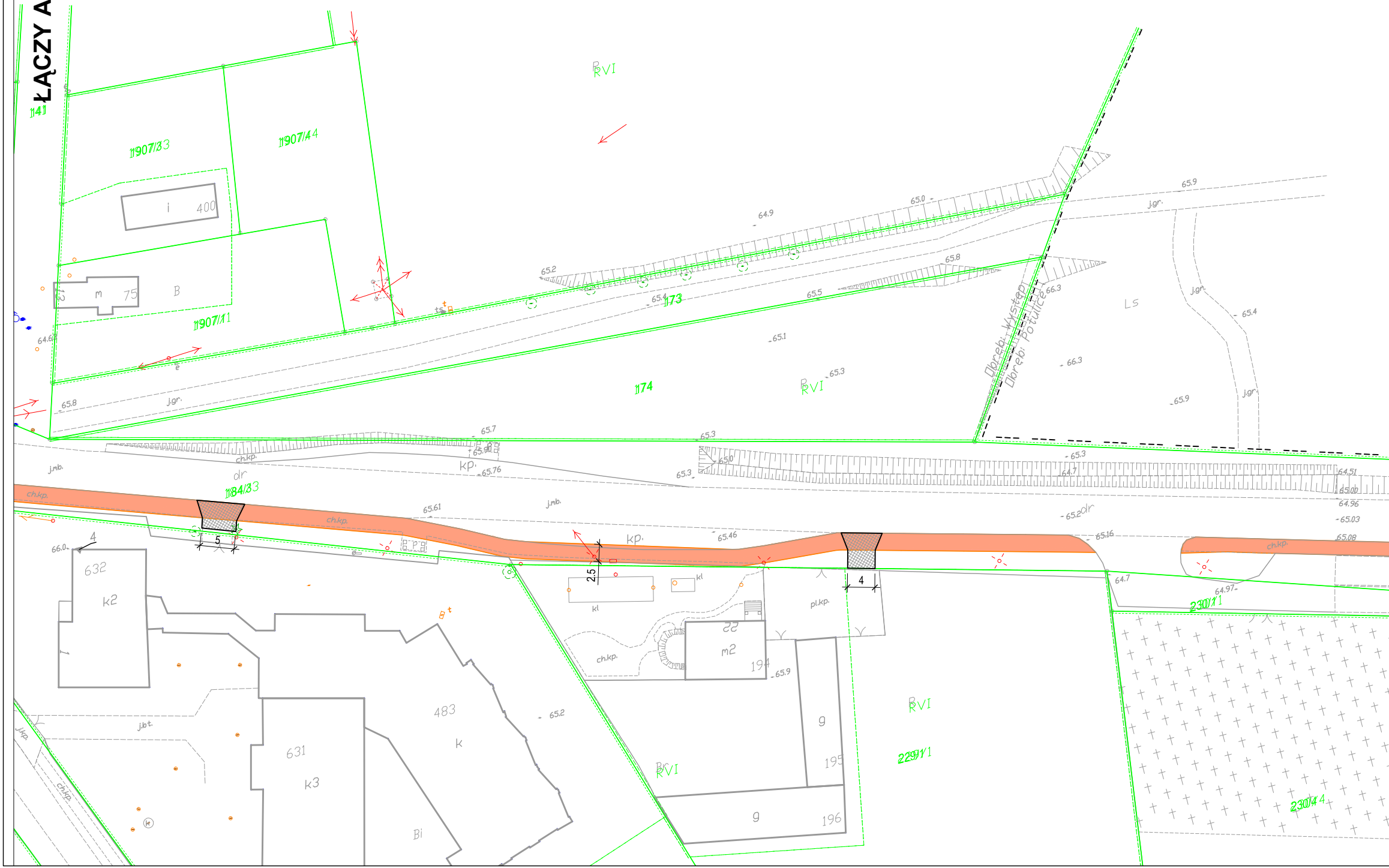
141
1907/33
1907/44
1907/11
i 400
m 75
B
RVI
173
174
Ls
Obręb: Wystep
Obręb: Potulice
j.gr.
j.mb.
ch.kp.
kp.
dr
184/33
65.0
64.9
65.2
65.8
65.5
65.4
65.1
65.3
65.9
66.3
65.7
65.76
65.61
65.46
65.16
64.7
64.51
65.00
64.96
65.03
65.08
64.97
64.62
66.0
5
4
2.5
632
k2
631
k3
483
k
Bi
j.b.t.
pl.kp.
kl
22
m2
194
g
195
196
Br
229/11
230/11
230/44

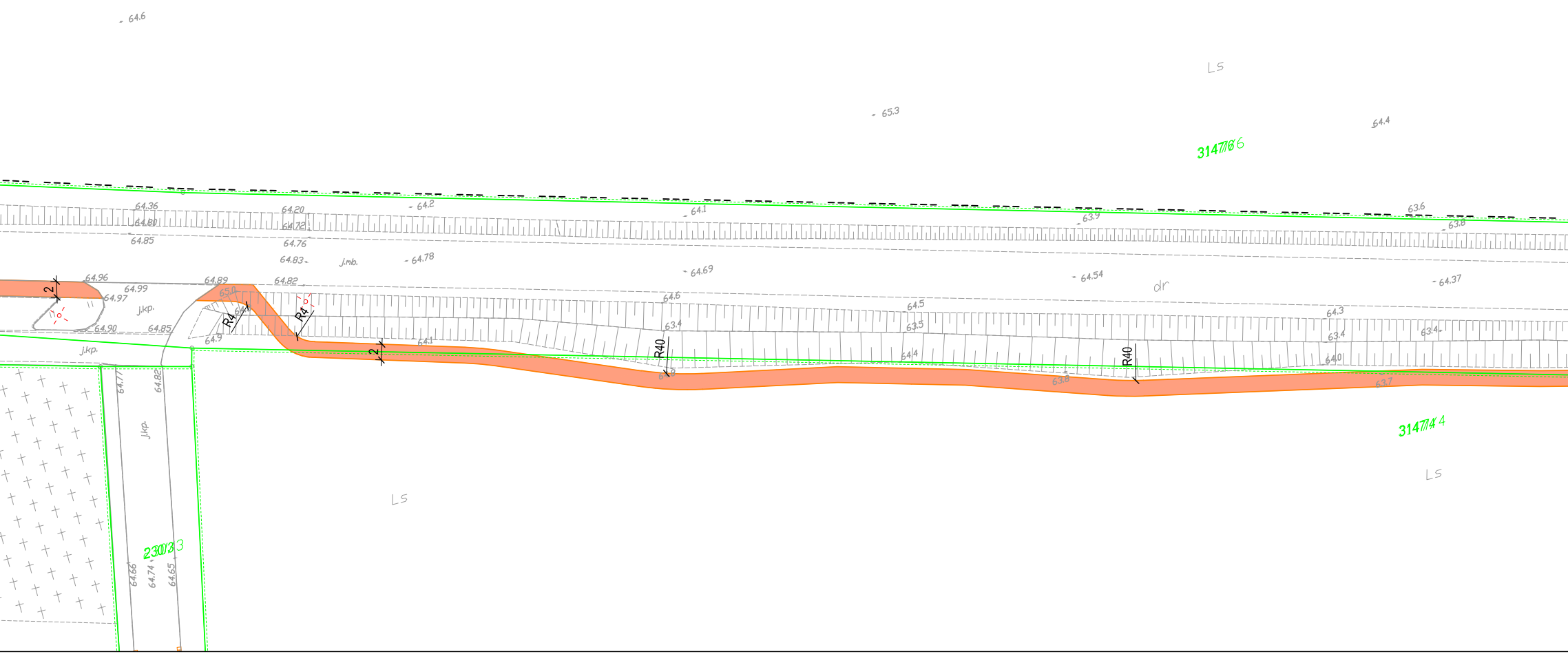
LS
64.6
LS
65.3
64.4
3147/6
64.36
64.80
64.85
64.20
64.72
64.76
64.2
64.1
63.9
63.6
63.8
64.83
j.mb.
64.78
64.69
64.54
dr
64.37
2
64.96
64.99
64.97
j.kp.
64.90
64.85
64.89
65.0
64.82
R4
R4
64.9
64.6
64.5
64.3
63.4
63.5
63.4
63.4
64.1
2
R40
R40
64.4
64.0
63.8
63.7
j.kp.
64.77
64.82
j.kp.
3147/4
LS
LS
230/3
64.66
64.74
64.65

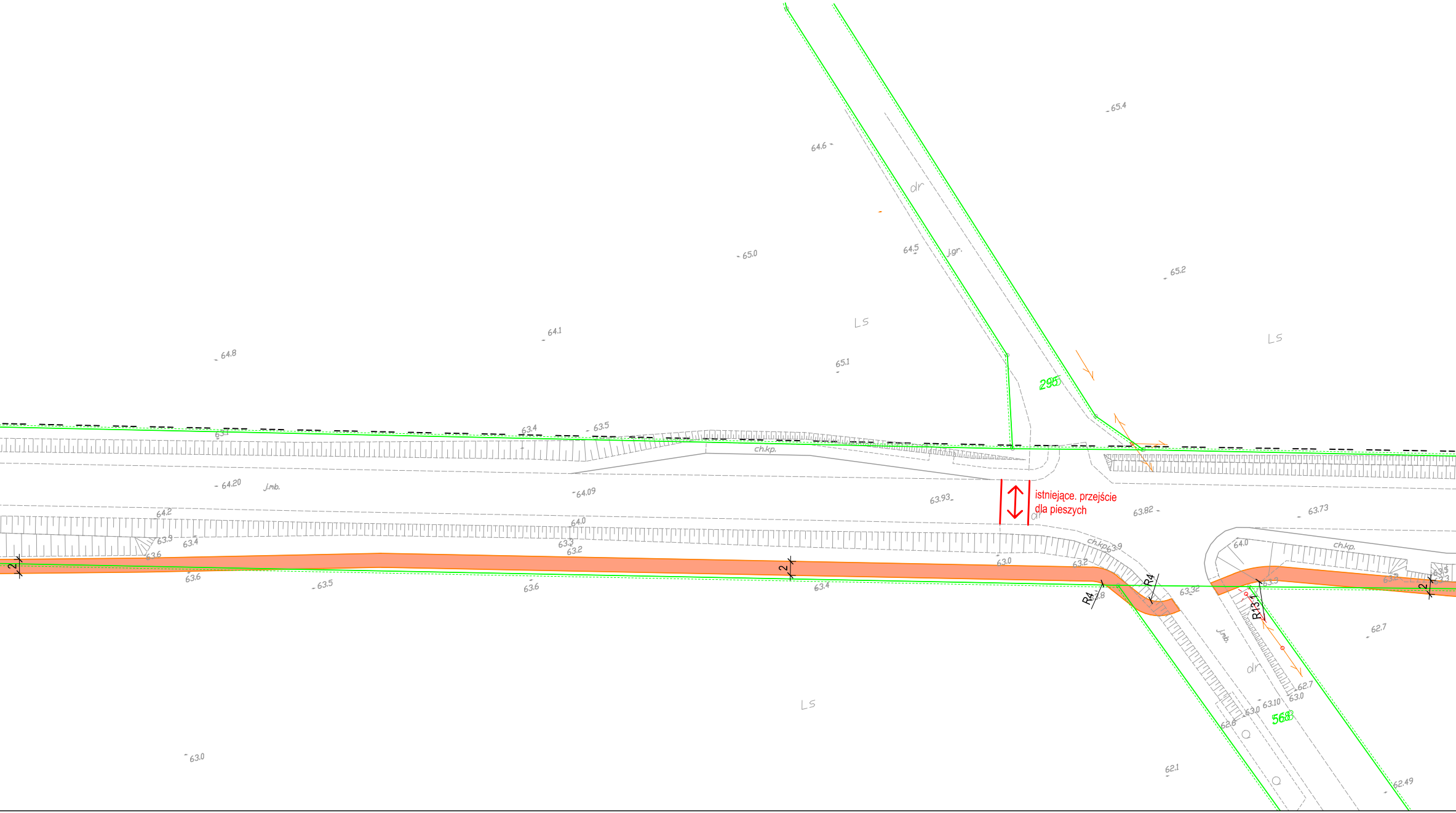
65.4
64.6
dr
64.5
j.gr.
65.0
65.2
Ls
Ls
64.1
64.8
65.1
295
63.4
63.5
63.1
ch.kp.
64.20
j.mb.
64.09
63.93
istniejące. przejście
dla pieszych
dr
63.82
63.73
64.2
64.0
63.3
63.4
63.6
63.3
63.2
63.0
63.2
ch.kp.
63.9
2
63.6
63.5
63.6
63.4
2
R4
R4
63.32
64.0
ch.kp.
63.3
R13.1
2
62.7
j.mb.
dr
62.7
63.0
63.10
63.0
62.6
568
Ls
63.0
62.1
62.49

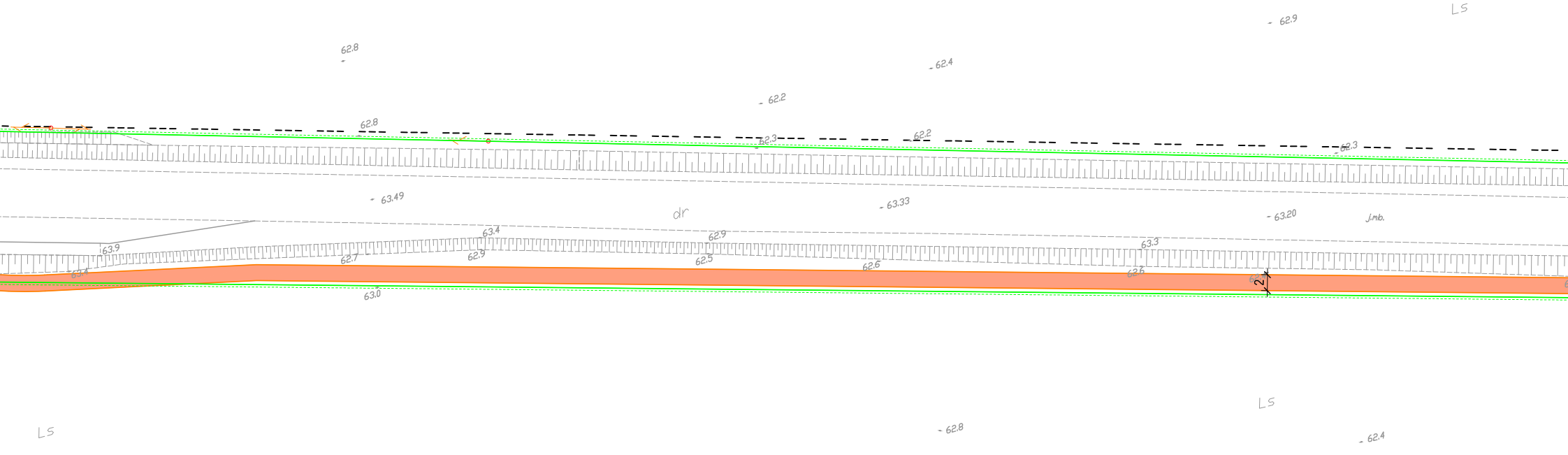
LS
62.9
62.8
62.4
62.2
62.8
62.3
62.2
62.3
63.49
dr
63.33
63.20
j.mb.
63.9
63.4
62.9
63.3
62.7
62.9
62.5
62.6
63.4
62.5
63.0
2
LS
LS
62.8
62.4

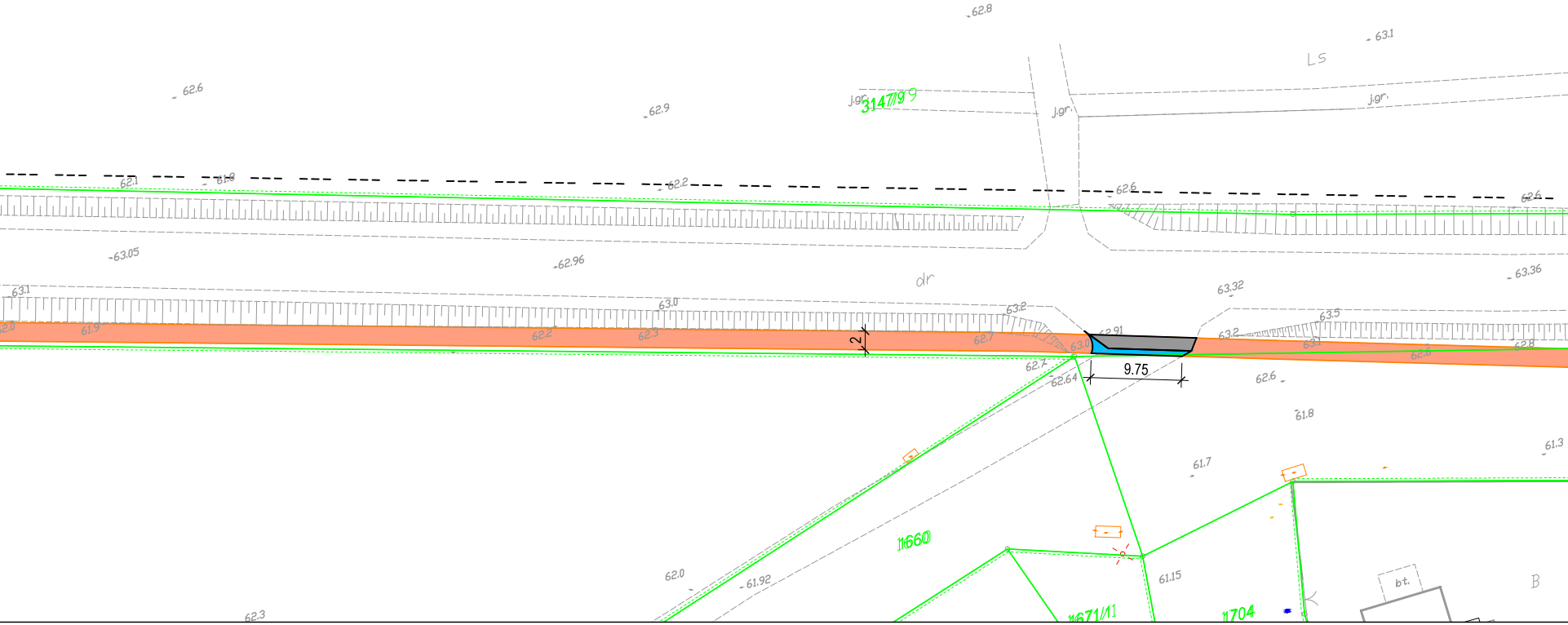
62.8
63.1
Ls
62.6
62.9
j.gr.
3147/9
j.gr.
j.gr.
62.1
61.8
62.2
62.6
62.6
63.05
62.96
dr
63.36
63.1
63.32
63.0
63.2
62.0
61.9
62.2
62.3
2
62.7
63.0
62.91
63.2
63.5
63.1
62.8
62.8
9.75
62.7
62.64
62.6
61.8
61.3
61.7
1660
62.0
61.92
61.15
1671/11
1704
bt.
B
62.3

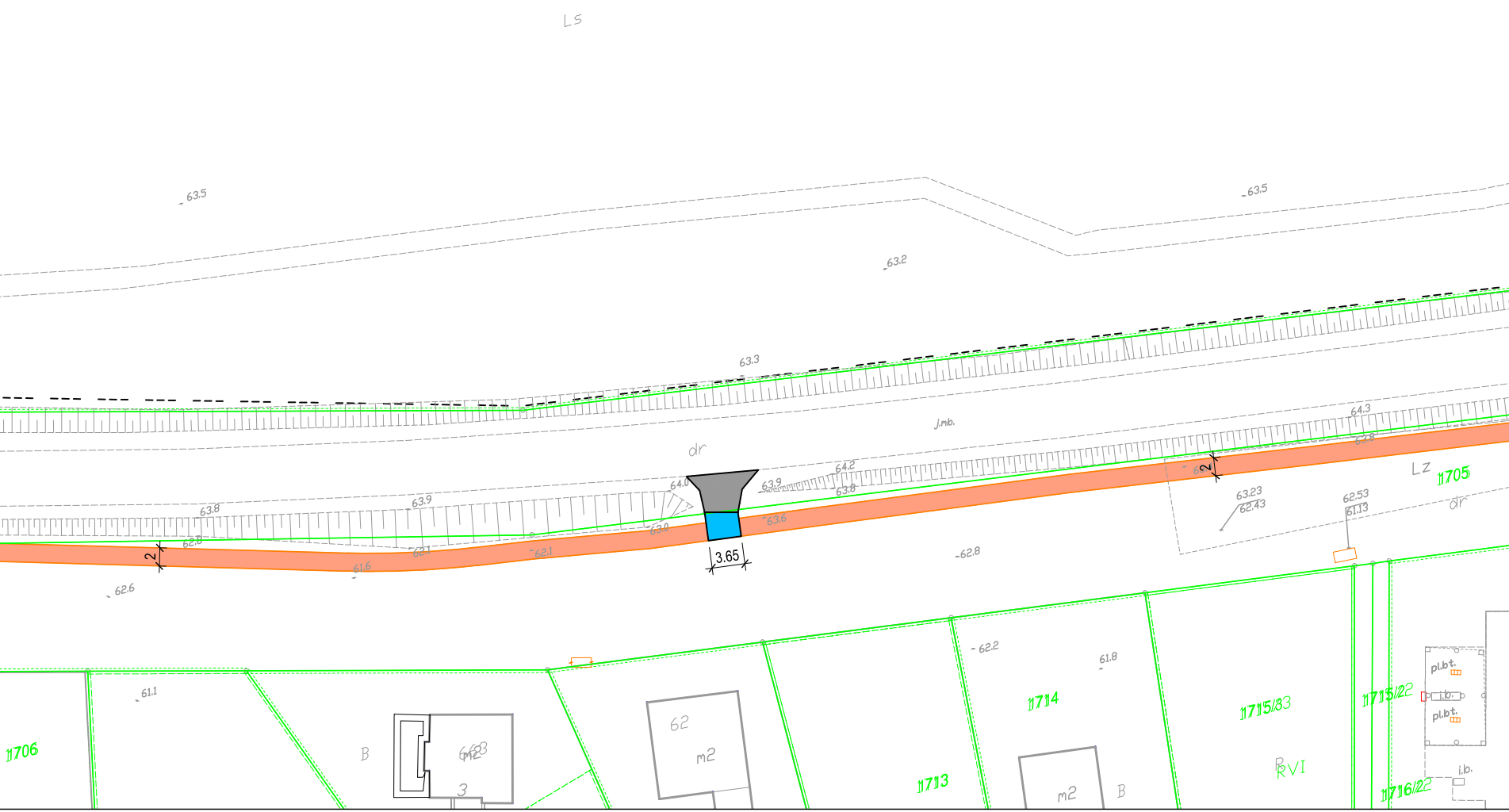
Ls
63.5
63.5
63.2
63.3
J.mb.
dr
64.3
63.8
Lz
1705
dr
64.0
63.9
64.2
63.8
63.8
63.9
63.6
63.0
62.8
62.1
62.1
61.6
2
2
3.65
62.6
62.8
63.23
62.43
62.53
61.13
62.2
61.8
61.1
1706
B
66/3
m2
3
62
m2
1713
1714
m2
B
1715/33
RVI
1715/22
pl.bt.
i.b.
pl.bt.
i.b.
1716/22

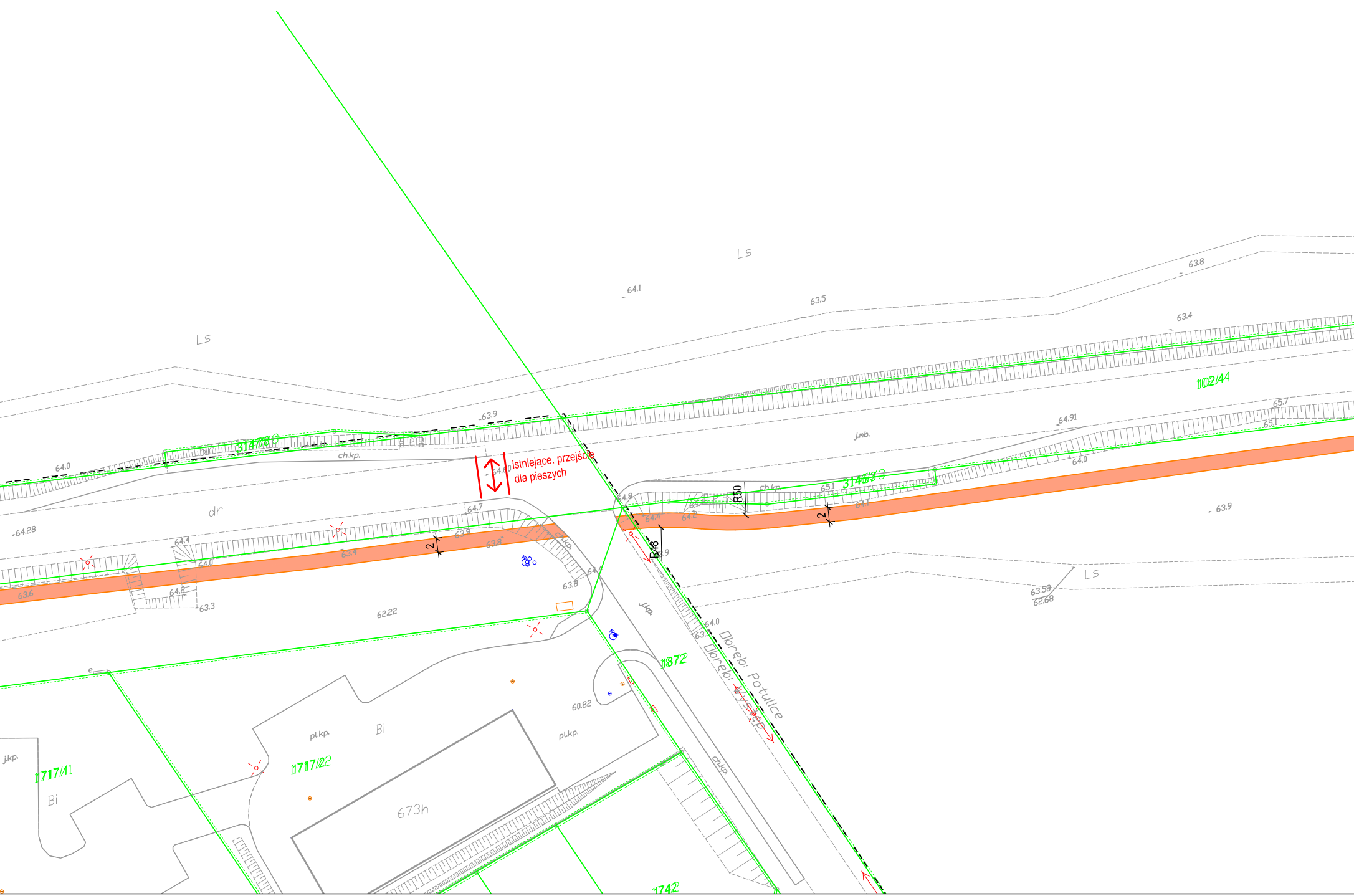
istniejące. przejście
dla pieszych
Ls
Ls
Ls
dr
64.1
63.5
63.8
63.4
63.9
64.0
64.60
64.7
63.9
63.8
64.28
64.4
64.0
64.2
63.3
63.6
63.4
63.8
64.4
62.22
64.8
64.4
64.2
64.4
65.1
64.1
64.0
64.91
65.7
65.1
63.9
63.9
64.0
63.5
63.58
62.68
60.82
3147/8
3146/3
102/4
1872
1717/1
1717/2
1742
ch.kp.
ch.kp.
ch.kp.
ch.kp.
j.kp.
j.kp.
j.mb.
pl.kp.
pl.kp.
Bi
Bi
673h
e
R50
R48
2
2
2
Obręb: Potulice
Obręb: Występ

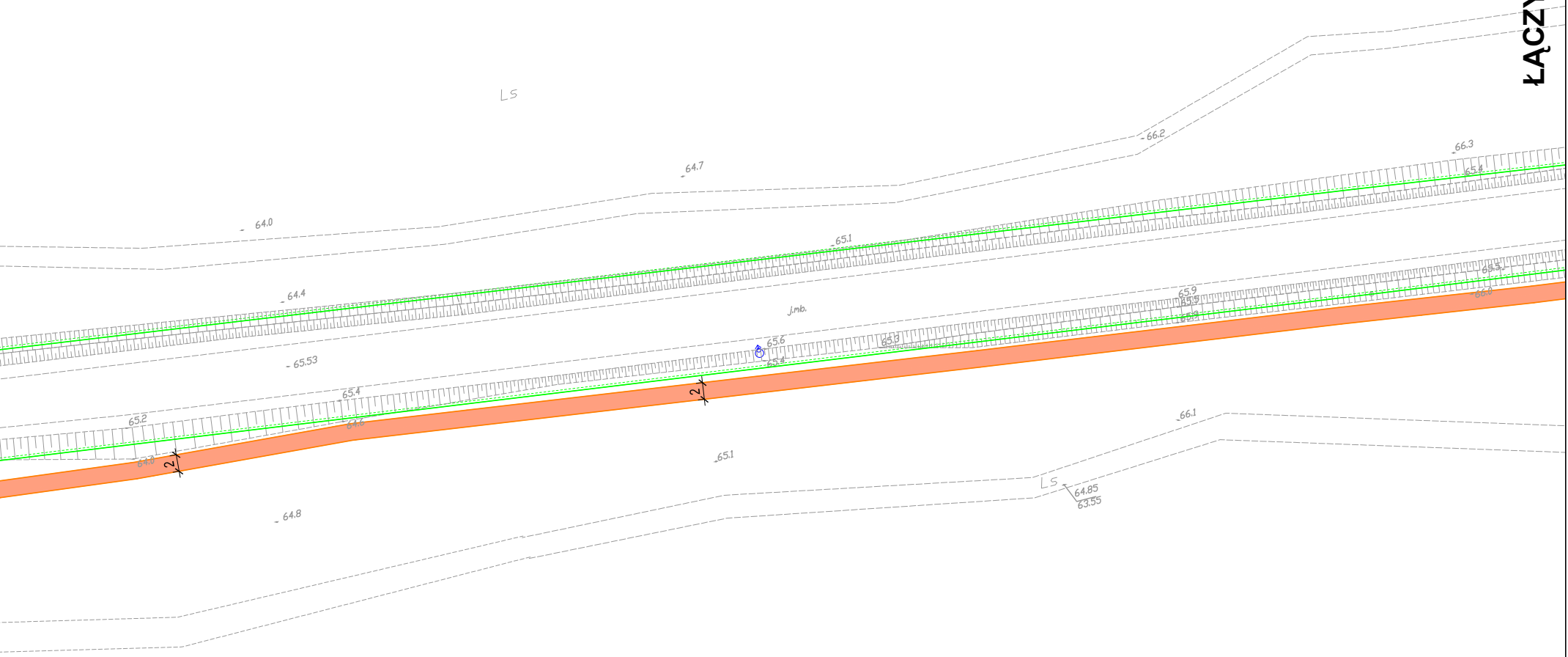
LS
66.2
66.3
64.7
65.4
64.0
65.1
64.4
65.9
65.5
65.9
65.5
66.0
j.mb.
65.6
65.3
65.4
65.53
65.4
2
64.6
65.2
64.8
2
66.1
65.1
LS
64.85
63.55
64.8
ŁĄCZY ARKUSZ 7

ARKUSZ 6

LEGENDA:

- 🟧 Projektowana ścieżka rowerowa
- ⬛ Istniejące zjazdy bitumiczne
- 🟦 Projektowane zjazdy bitumiczne
- ▒ Istniejące zjazdy z kostki betonowej
- 🟥 Projektowane zjazdy z kostki betonowej
- 🟪 Projektowane skrzyżowania
- 🟩 Zieleń
- — Granice działek

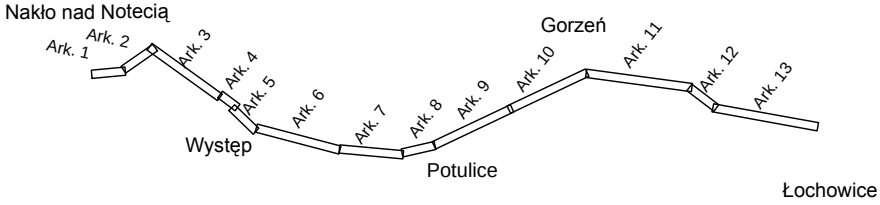
Nakło nad Notecią
Ark. 1
Ark. 2
Ark. 3
Ark. 4
Ark. 5
Występ
Ark. 6
Ark. 7
Ark. 8
Ark. 9
Potulice
Ark. 10
Gorzeń
Ark. 11
Ark. 12
Ark. 13
Łochowice

AutoCAD 2010 SLM/PL: licencja nr 352-91842571
AutoCAD 2009 PL DVD: licencja nr 349-90657175
AutoCAD 2008 PL CD F/S: licencja nr 347-39750146

Inwestor:

Zarząd Dróg Powiatowych
ul. Młyńska 5
89-100 Nakło nad Notecią

Biuro projektowe:

WALCZAK - PROJEKT
Pracownia Projektowo-Konsultingowa
ul. Świerkowa 5, 88 - 400 Żnin
tel. 795 478 141, tel. 600 411 970

Projekt	Budowa ścieżki pieszo-rowerowej w ciągu drogi powiatowej nr 1926C Nakło - Bydgoszcz na odcinku Nakło nad Notecią - Potulice - granica powiatu			
Treść rysunku	Projekt Zagospodarowania Terenu			Skala : 1:500
Stanowisko	Imię i Nazwisko	nr uprawnień	Podpis	Data : 02.2017
projektant	inż. Mariusz Walczak	KUP/0048/POOD/06		
asystent projektanta	mgr inż. Norbert Grycza	------------		Nr rysunku: 2.6
asystent projektanta	------------	------------	------------	
sprawdził	inż. Stanisław Olech	75/69		Rev: 0.0