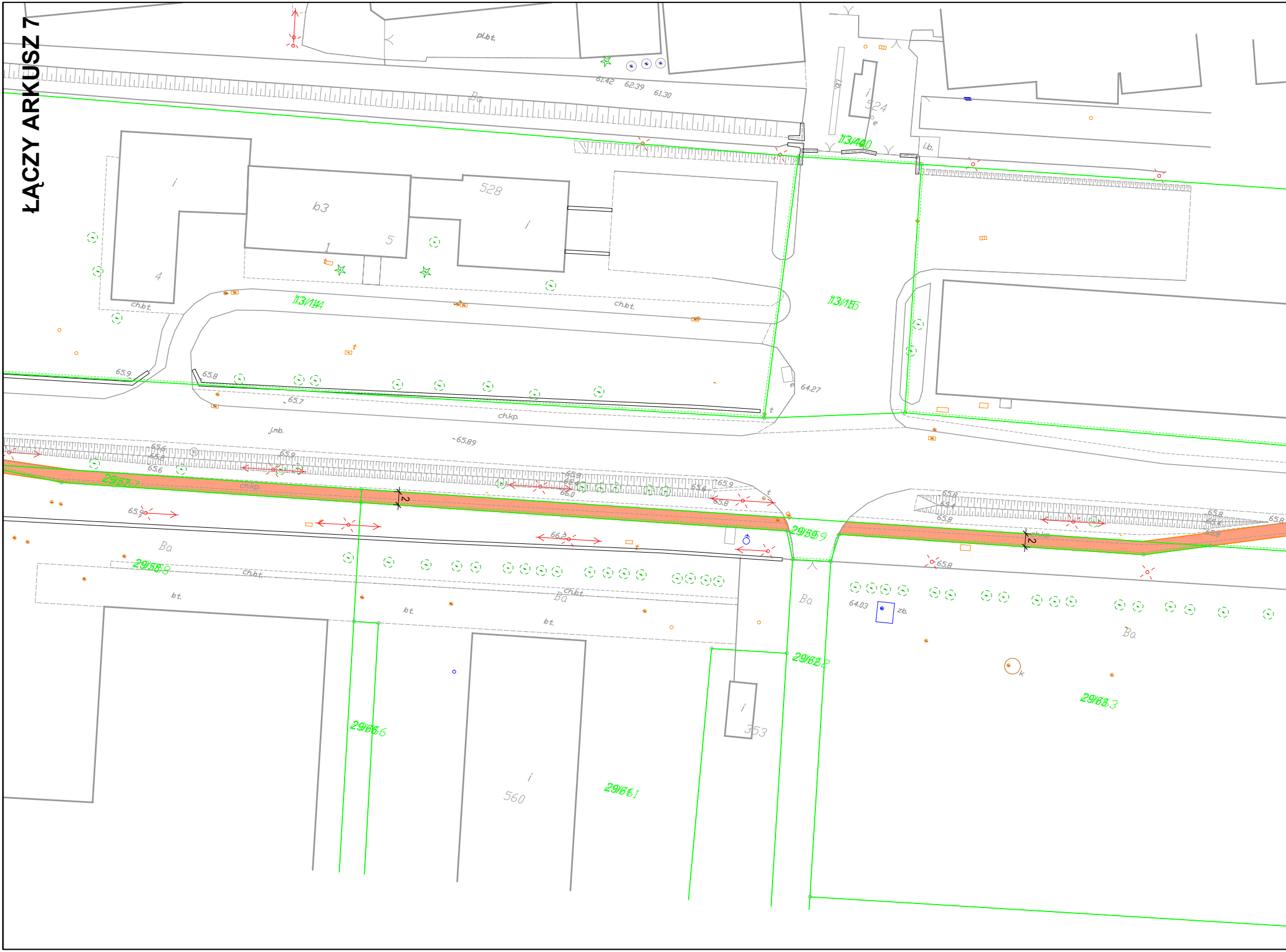
ŁĄCZY ARKUSZ 7
pl.bt.
61.42
62.39
61.30
Ba
i
524
e
i.b.
13/140
i
b3
1
5
528
i
4
ch.bt.
13/144
ch.bt.
13/155
65.9
65.8
65.7
64.27
e
t
ch.kp.
j.mb.
65.89
65.6
65.2
65.6
65.9
29/57
ch.kp.
65.9
65.9
65.4
66.0
65.6
65.9
65.8
t
65.9
66.2
29/59
65.8
65.4
65.8
65.8
65.3
65.8
ch.kp.
65.8
2
2
Ba
29/58
ch.bt.
bt.
bt.
ch.bt.
Ba
bt.
Ba
64.03
zb.
Ba
k
29/62
i
353
29/63
29/66
i
560
29/61

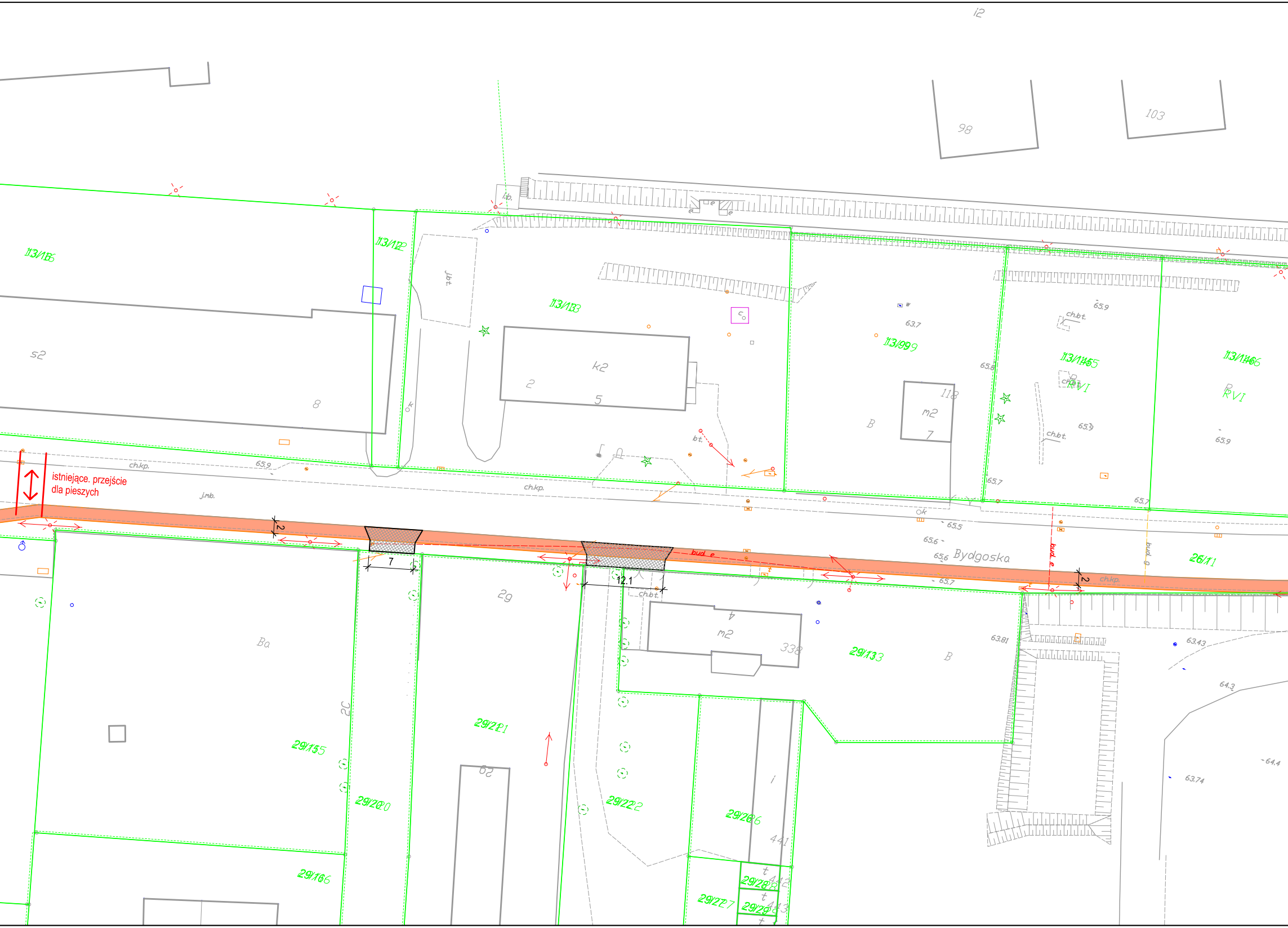
istniejące. przejście
dla pieszych
Bydgoska
7
12.1
2
2
bud. e
bud. e
bud. g
13/135
13/122
13/133
13/999
13/1145
13/1146
26/11
29/155
29/220
29/221
29/222
29/133
29/226
29/166
29/227
29/228
29/229
s2
8
k2
2
5
m2
118
7
m2
4
338
Ba
B
B
2g
2C
62
RVI
RVI
98
103
i2
ch.kp.
ch.kp.
ch.kp.
ch.bt.
ch.bt.
ch.bt.
ch.bt.
j.mb.
j.bt.
i.b.
bt.
ok
441
442
443
65.9
63.7
65.8
65.9
65.9
65.9
65.7
65.7
65.5
65.6
65.6
65.7
63.81
63.43
64.3
64.4
63.74

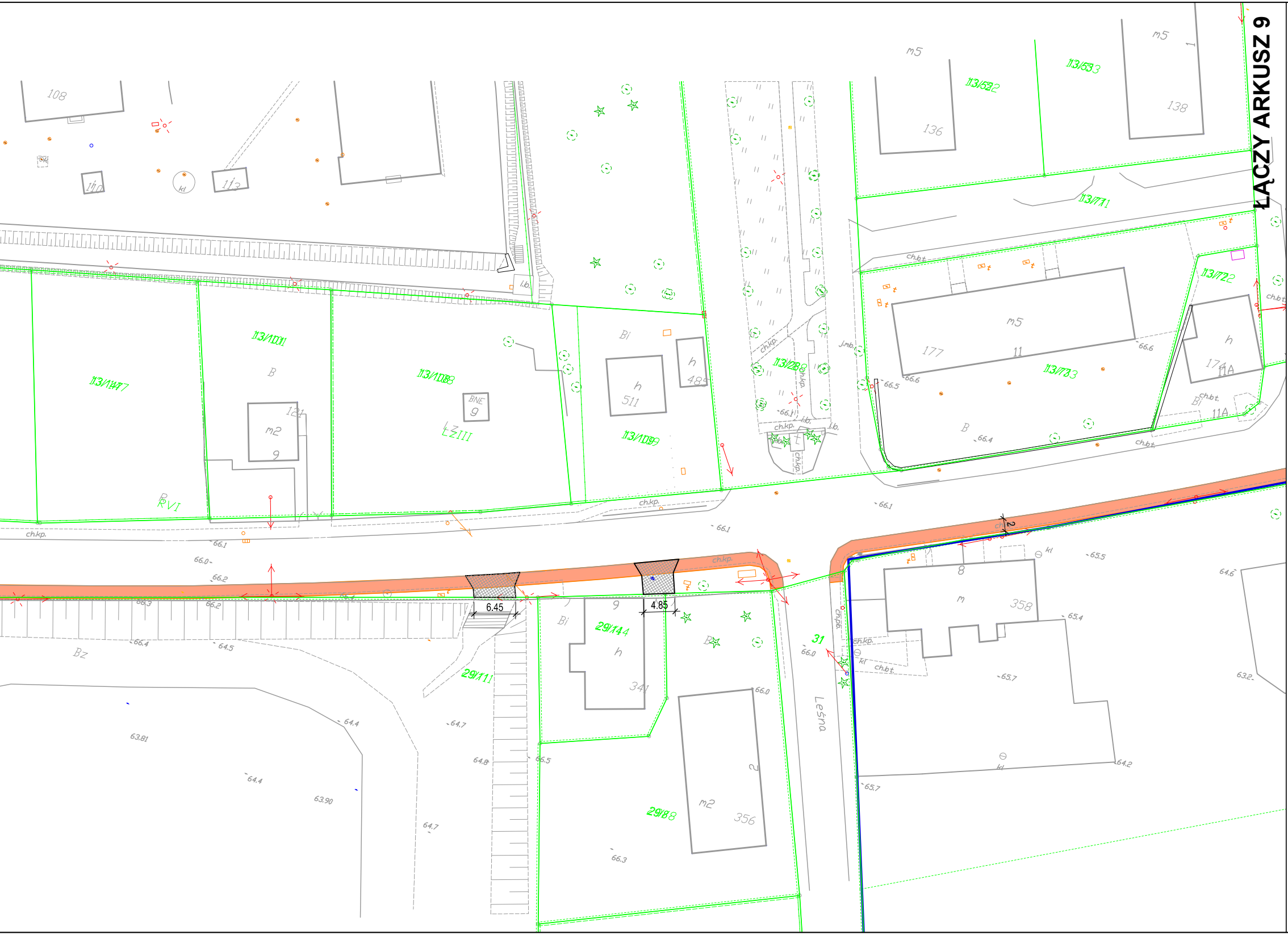

ŁĄCZY ARKUSZ 9
13/1147
13/1101
13/1088
13/1099
13/288
13/733
13/722
13/771
13/522
13/533
29/144
29/111
29/88
31
Leśna
108
110
113
kl
l.b.
B
m2
9
121
BNE
9
LzIII
RVI
Bi
h
511
h
485
m5
136
138
m5
177
11
h
174
11A
11A
B
Bz
m
8
358
h
341
m2
356
2
ch.kp.
ch.bt.
j.mb.
6.45
4.85
2
66.1
66.0
66.2
66.2
66.3
66.4
64.5
66.4
66.5
66.6
66.5
66.4
66.1
66.1
65.5
64.6
65.4
65.7
63.2
64.2
65.7
66.0
66.0
66.5
66.3
64.4
64.7
64.8
64.7
64.4
63.81
63.90

ARKUSZ 8

LEGENDA:

🟧	Projektowana ścieżka rowerowa
◼	Istniejące zjazdy bitumiczne
🟦	Projektowane zjazdy bitumiczne
▒	Istniejące zjazdy z kostki betonowej
🟥	Projektowane zjazdy z kostki betonowej
🟪	Projektowane skrzyżowania
🟩	Zieleń
—	Granice działek

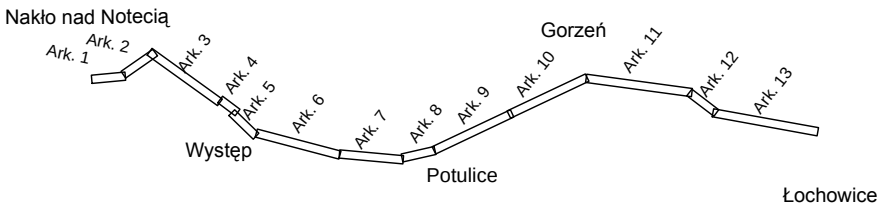
Nakło nad Notecią
Ark. 1
Ark. 2
Ark. 3
Ark. 4
Ark. 5
Występ
Ark. 6
Ark. 7
Ark. 8
Ark. 9
Potulice
Ark. 10
Gorzeń
Ark. 11
Ark. 12
Ark. 13
Łochowice

AutoCAD 2010 SLM/PL: licencja nr 352-91842571
AutoCAD 2009 PL DVD: licencja nr 349-90657175
AutoCAD 2008 PL CD F/S: licencja nr 347-39750146

Inwestor:

Zarząd Dróg Powiatowych
ul. Młyńska 5
89-100 Nakło nad Notecią

Biuro projektowe:

WALCZAK - PROJEKT
Pracownia Projektowo-Konsultingowa
ul. Świerkowa 5, 88 - 400 Żnin
tel. 795 478 141, tel. 600 411 970

Projekt	Budowa ścieżki pieszo-rowerowej w ciągu drogi powiatowej nr 1926C Nakło - Bydgoszcz na odcinku Nakło nad Notecią - Potulice - granica powiatu			
Treść rysunku	Projekt Zagospodarowania Terenu			Skala : 1:500
Stanowisko	Imię i Nazwisko	nr uprawnień	Podpis	Data : 02.2017
projektant	inż. Mariusz Walczak	KUP/0048/POOD/06		
asystent projektanta	mgr inż. Norbert Grycza	------------		Nr rysunku: 2.8
asystent projektanta	------------	------------	------------	Rev: 0.0
sprawdził	inż. Stanisław Olech	75/69		